

5

Umferð á þjóðvegum 2008



VEGAGERÐIN

Flokkun gagna innan Vegagerðarinnar

Flokkur	Efnissvið	Einkenni (litur)
1	Lög, reglugerðir, og önnur fyrirmæli stjórnvalda	Svartur
2	Stjórnunarleg fyrirmæli, skipurit, verkefnaskipting, númeraðar orðsendingar	Gulur
3	Staðlar, alm. verklýsingar, sérskilmálar	Rauður
4	Handbækur, leiðbeiningar	Grænn
5	Greinargerðir, álitsgerðir, skýrslur, yfirlit	Blár
Ú	Útboðslýsingar	

Umferð á þjóðvegum 2008

Vegagerðin
Umferðardeild
febrúar 2010

Umferð á þjóðvegum 2008

Skammstafanir og skýringar

Staða = 9 og -9 þýðir að talning er yfirfarin og samþykkt,
6 þýðir að talning er yfirfarin og samþykkt en er utan
umferðarbanka

ÁDU = ársdagsumferð, meðalumferð á dag yfir árið

SDU = sumardagsumferð, meðalumferð á dag mánuðina júní, júlí
ágúst og september

VDU = vetrardagsumferð, meðalumferð á dag mánuðina janúar,
febrúar, mars og desember

Vegagerðin safnar upplýsingum um umferð á þjóðvegum¹⁾ með umferðartalningum. Þessar upplýsingar eru einkum notaðar til áætlanagerðar.

Árið 2008 urðu miklar breytingar á vegaskrá. Allmargir vegir féllu út og aðrir færðust á milli vegflokka. Nýr vegflokkur kom til sögunnar, þ.e. svokallaðir héraðsvegir, en safnvegir eru ekki lengur til. Ekki hefur verið haldið utan um umferð á safnvegum, en umferðarminnstu vegirnir, t.d. heimreiðar að bæjum tilheyrðu þeim flokki. Þeir vegir sem áður voru safnvegir eru nú héraðsvegir. Alltaf hefur verið haldið utan um umferð á tengivegum en hluti þeirra telst nú til héraðsvega. Ákveðið hefur verið að reikna áfram umferð á þeim héraðsvegum sem áður töldust til tengivega. Hins vegar er ekki reiknuð umferð á þá vegi sem ekki eru lengur á vegaskrá yfir þjóðvegi.

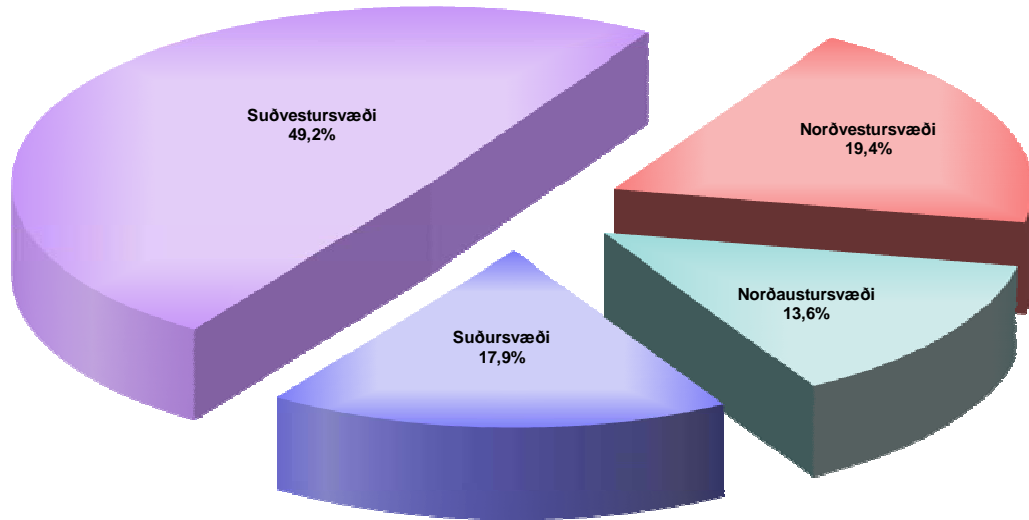
Umferðartölur eru þrenns konar. Í fyrsta lagi ÁDU (ársdagsumferð) sem stendur fyrir meðalumferð á dag allt árið, í öðru lagi SDU (sumardagsumferð) sem stendur fyrir meðalumferð á dag mánuðina júní til september og í þriðja lagi VDU (vetrardagsumferð) sem stendur fyrir meðalumferð á dag mánuðina janúar, febrúar, mars og desember.

Sjálfvirkir teljarar eru um allt land. Að jafnaði safna teljararnir upplýsingum um fjölda bíla sem fer um ákveðið þversnið á hverjum sólarhring en hægt er að breyta stillingum þannig að þeir skrái oftari. Teljarar í veðurstöðvum skrá á 10 mínútna fresti og í umferðargreinum í rauntíma. Gögn frá þeim berast á sjálfvirkan hátt til miðstöðvar í Reykjavík en fara þarfr á staðinn til að nálgast gögn úr öðrum teljurum.

Svonefndar skynditalningar, þ.e. talningar sem standa yfir í stuttan tíma, fara reglulega fram á hverju svæði. Niðurstöður þessara talninga eru bornar saman við niðurstöður árstalninga á stað þar sem dreifing umferðar yfir árið er talin vera svipuð og má þannig reikna ÁDU, SDU og VDU. Niðurstöður skynditalninga og árstalninga eru færðar í gagnagrunn og út frá ákveðnu viðmiðunarkerfi fást umferðartölur fyrir alla kafla vegakerfisins.

1) Umferð er reiknuð fyrir stofnvegi, tengivegi, landsvegi og hluta héraðsvega.

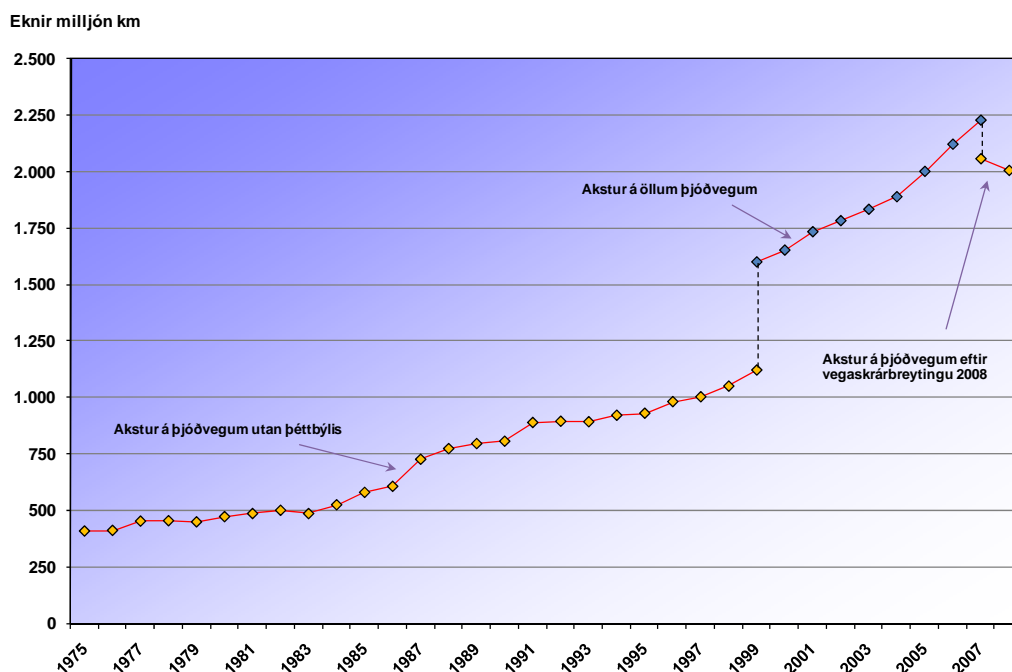
Skipting umferðar eftir svæðum Vegagerðarinnar 2008



Vakin er athygli á því að frá árinu 1995 eru þjóðvegir í kaupstöðum og kaптúnunum taldir með stofn- og tengivegum. Akstur á þeim vegum var þó ekki reiknaður fyrr en árið 1999 vegna þess að söfnun upplýsinga um umferð á þeim tók nokkurn tíma.

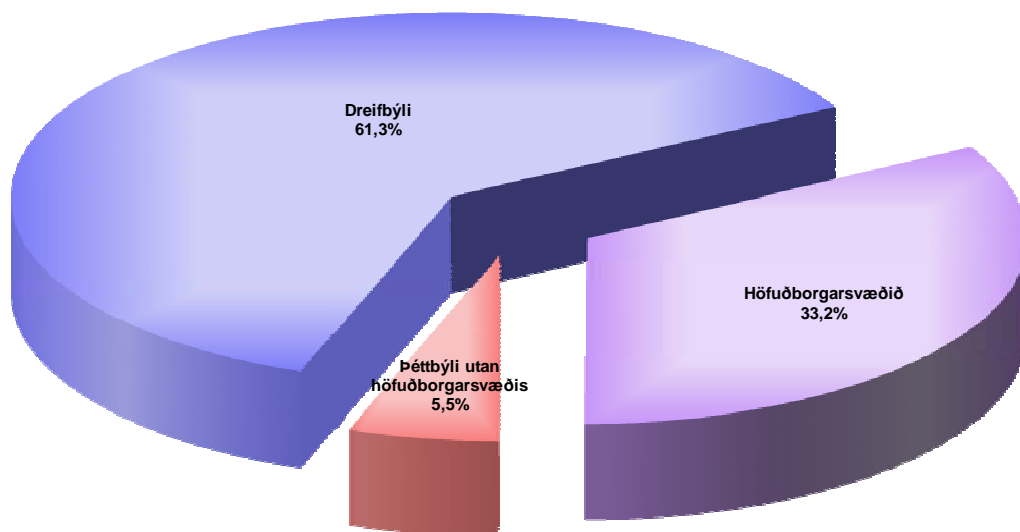
Í línuritinu hér á eftir eru sýndar tvær umferðartölur fyrir árið 2007. Lægri talan sýnir akstur á þjóðvegum á sama vegakerfi og umferð er reiknuð á árið 2008. Eftir að tillit hefur verið tekið til breytinga sem urðu á vegaskrá árið 2008 kemur í ljós að raunsamdráttur í umferð á milli áranna 2007 og 2008 er um 2,5%.

Heildarakstur 1975 – 2008



Ekniir þúsund km.		Ekniir þúsund km.		Ekniir þúsund km.		Ekniir þúsund km.	
Ár	Akstur utan þéttbýlis	Ár	Akstur utan þéttbýlis	Ár	Akstur á öllum þjóðvegum	Ár	Akstur á þjóðvegum eftir vegaskrárbreytingu 2008
1975	407.733	1988	772.975	1999	1.598.028	2007	2.057.465
1976	410.577	1989	795.437	2000	1.650.518	2008	2.005.411
1977	451.657	1990	805.758	2001	1.732.080		
1978	453.662	1991	888.862	2002	1.781.329		
1979	448.531	1992	894.228	2003	1.831.704		
1980	471.619	1993	892.122	2004	1.887.620		
1981	485.260	1994	920.959	2005	2.000.121		
1982	499.739	1995	929.824	2006	2.120.975		
1983	485.045	1996	981.382	2007	2.227.975		
1984	524.055	1997	1.002.745				
1985	579.178	1998	1.050.164				
1986	605.876	1999	1.121.258				
1987	725.772						

Skipting umferðar á þjóðvegum 2008

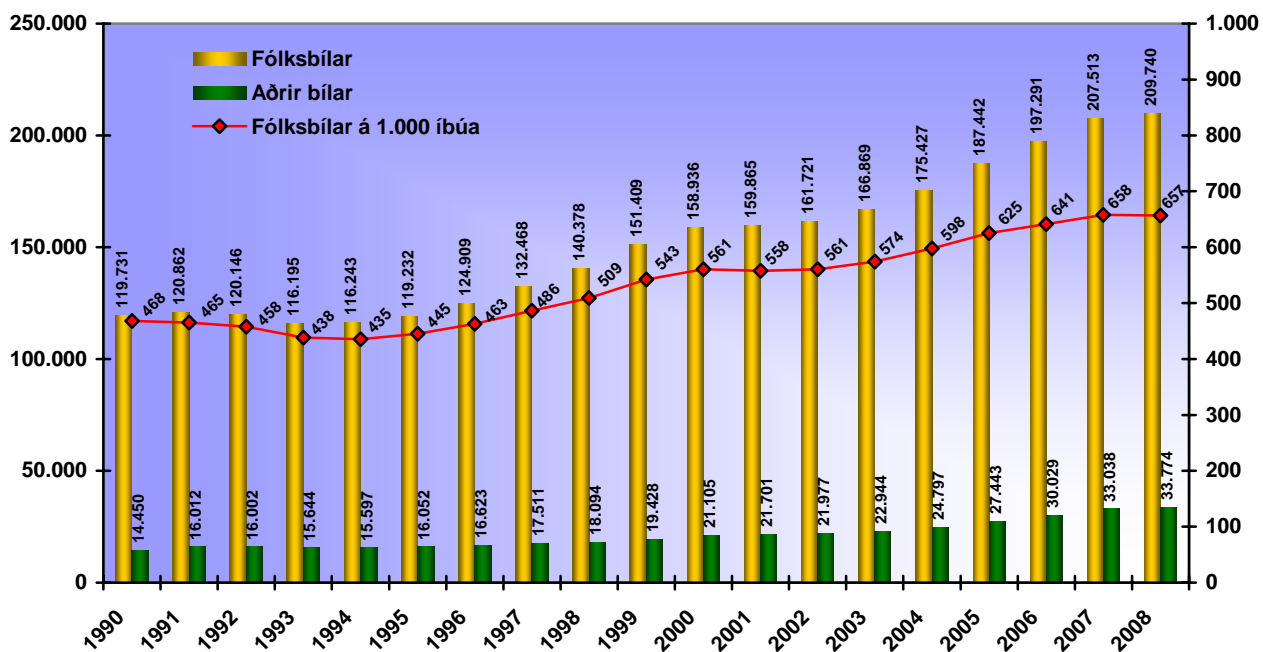


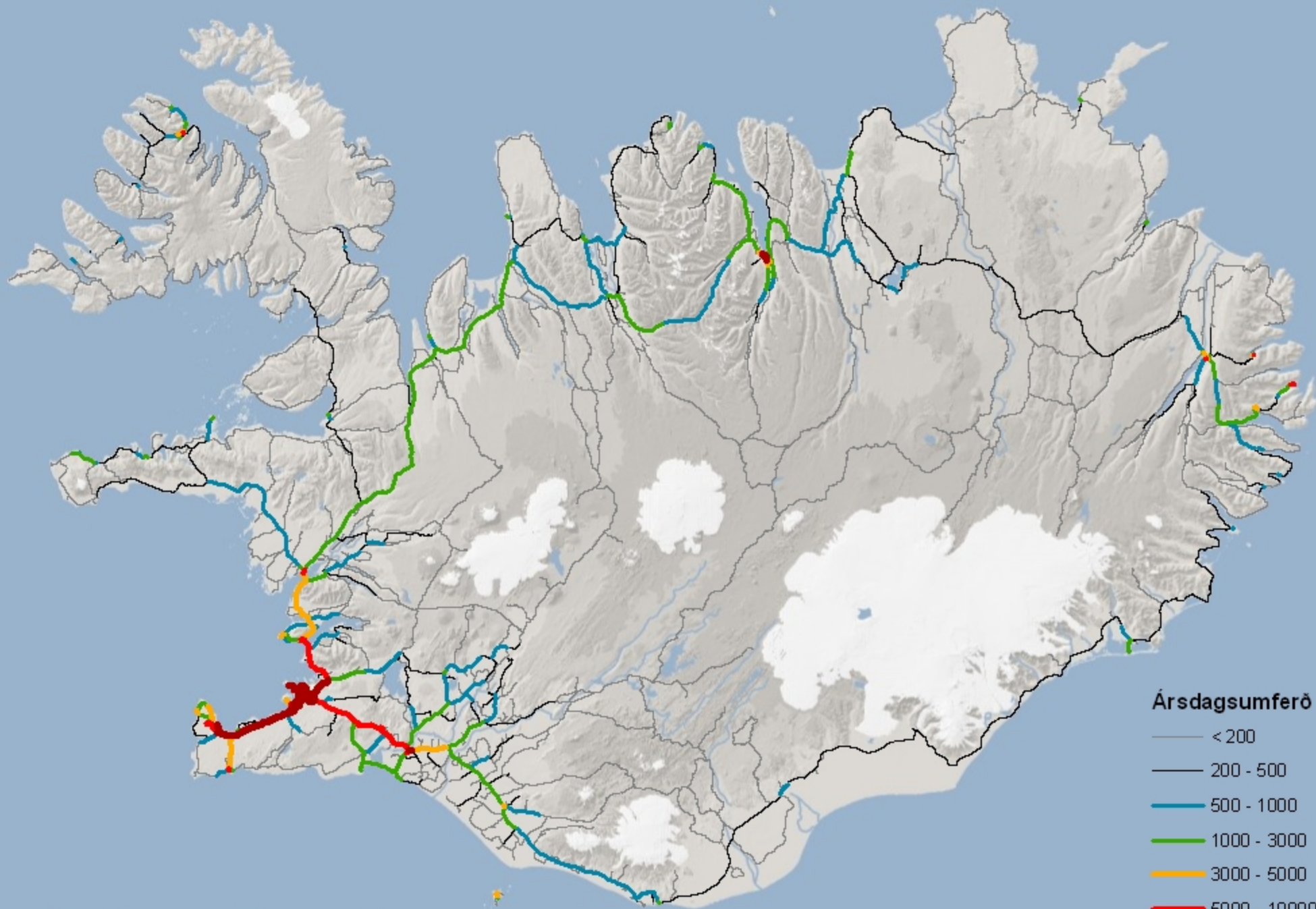
Bifreiðareign 1999 – 2008

Fjöldi bíla



Fólksbílar á 1.000 íbúa

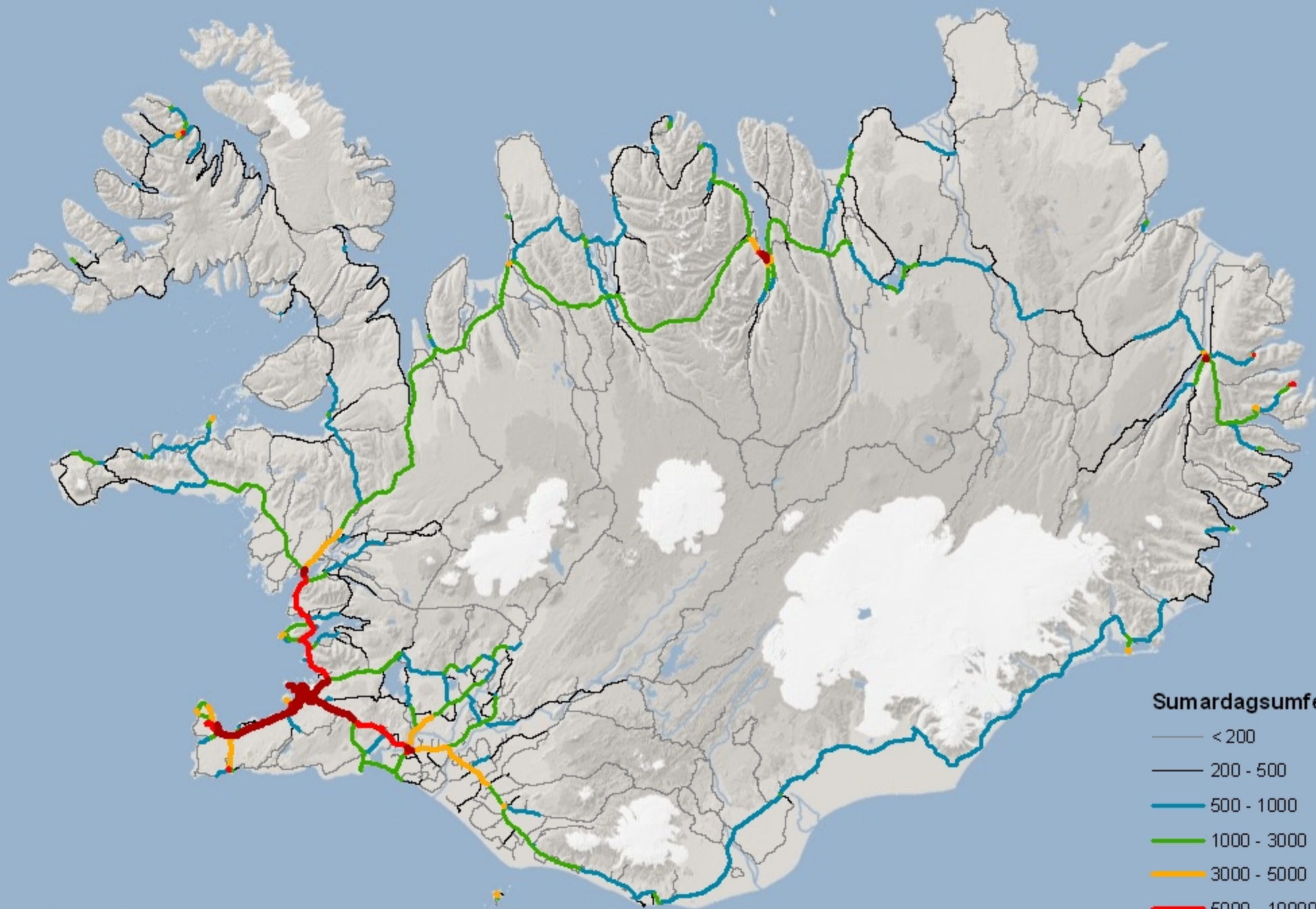




Ársgdagsumferð 2008

- < 200
- 200 - 500
- 500 - 1000
- 1000 - 3000
- 3000 - 5000
- 5000 - 10000
- >10000

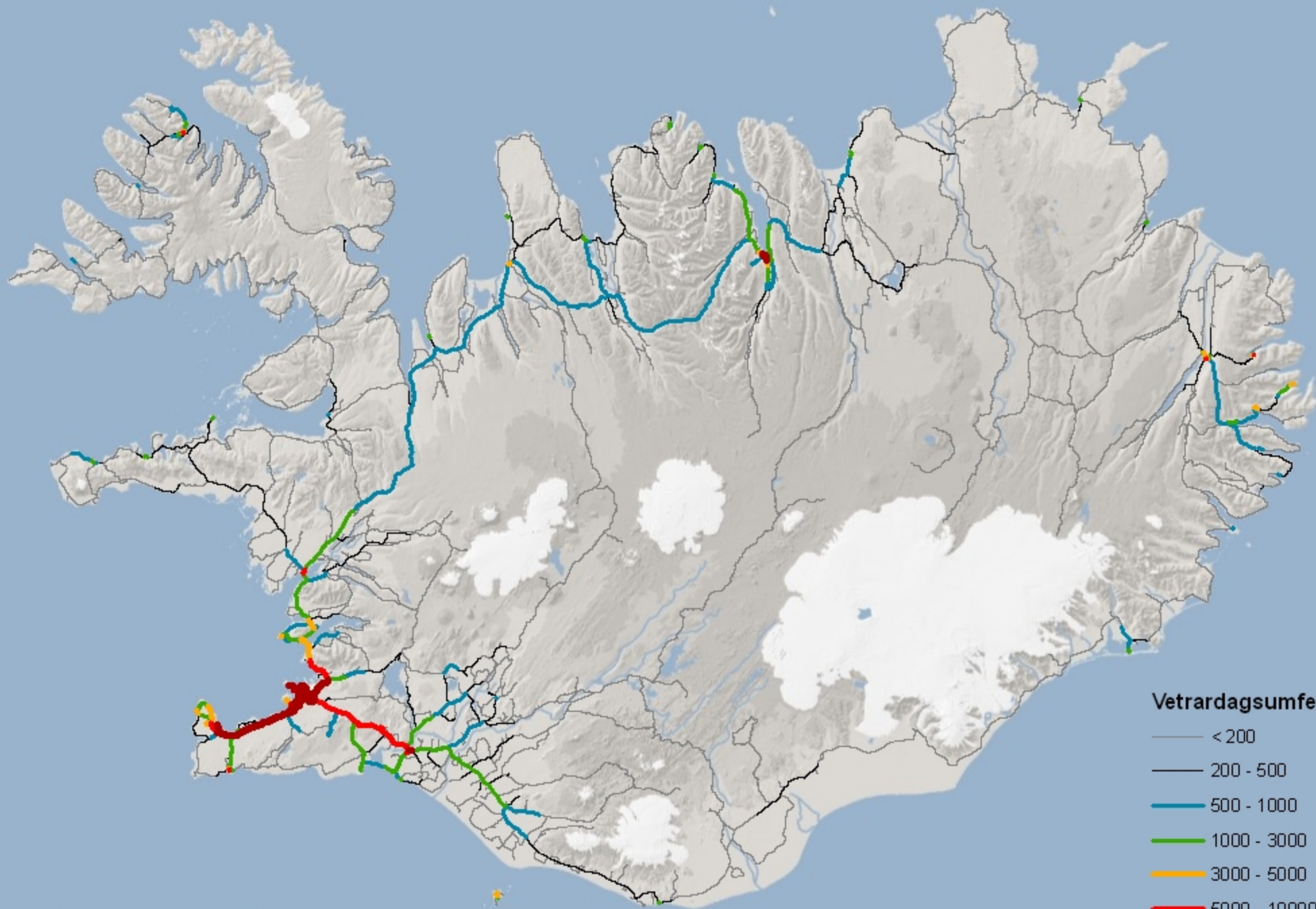
0 25 50 100 150 km



Sumardagsumferð 2008

- < 200
- 200 - 500
- 500 - 1000
- 1000 - 3000
- 3000 - 5000
- 5000 - 10000
- >10000

0 25 50 100 150 km



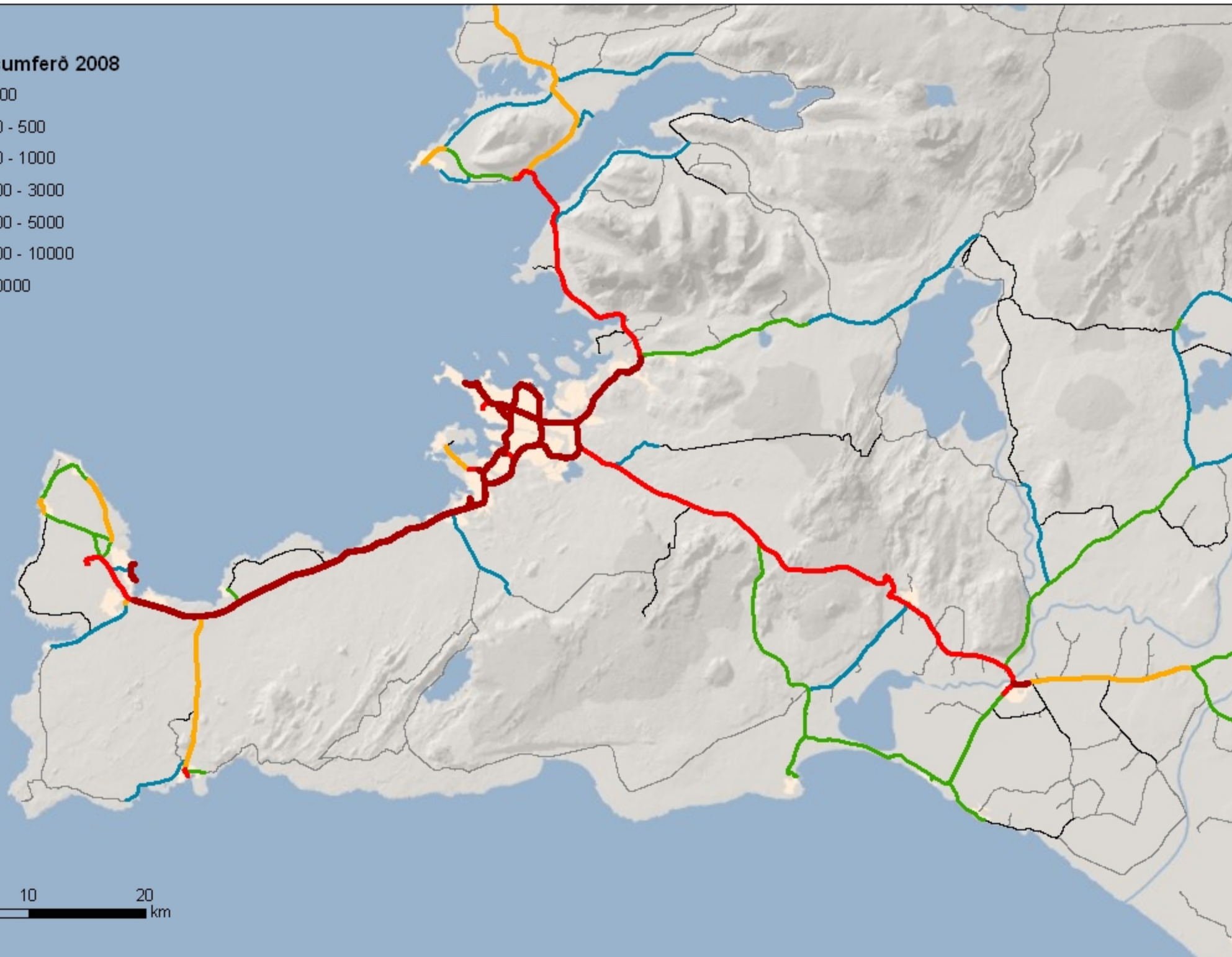
Vetrardagsumferð 2008

- < 200
- 200 - 500
- 500 - 1000
- 1000 - 3000
- 3000 - 5000
- 5000 - 10000
- >10000

0 25 50 100 150 km

Ársgangsumferð 2008

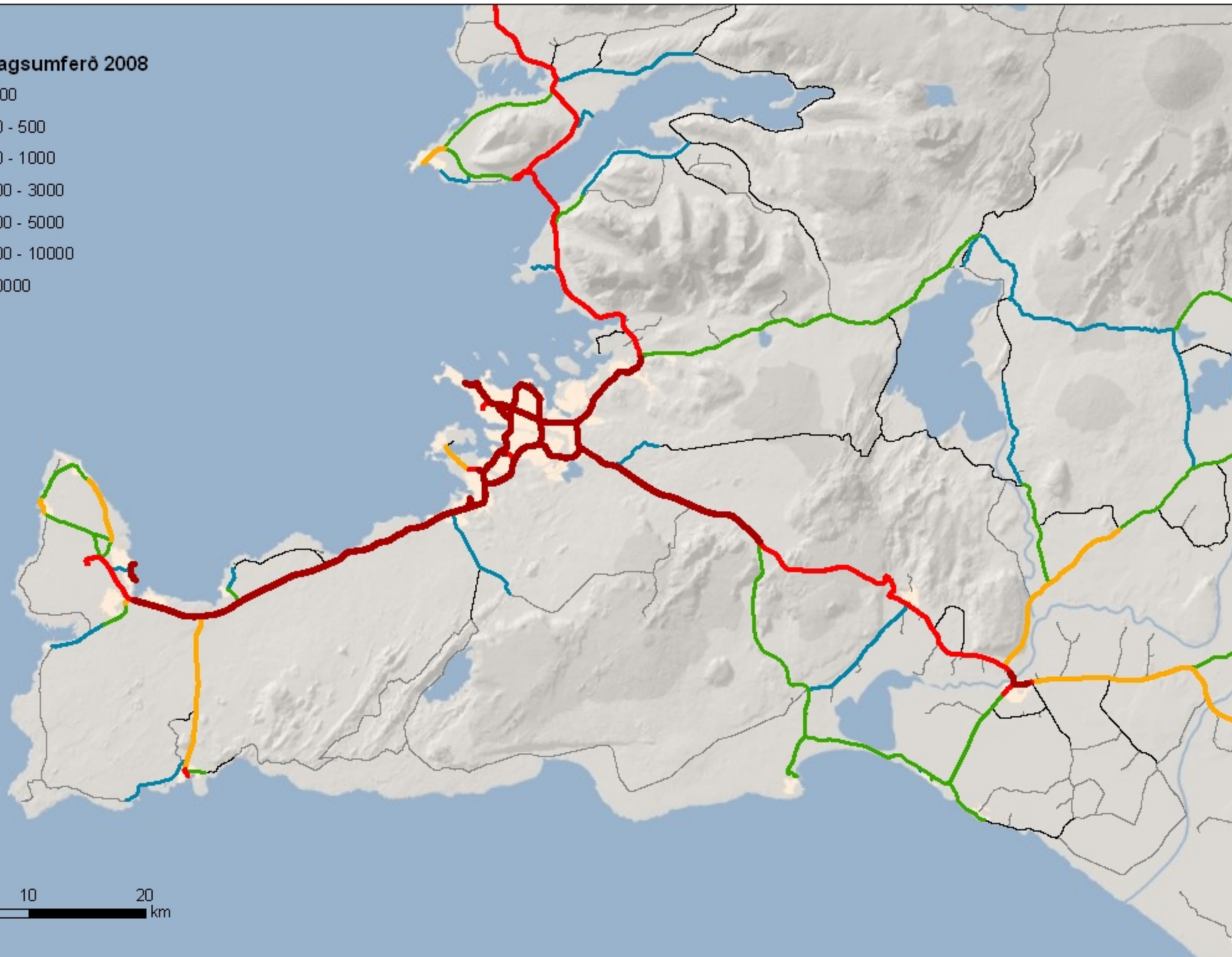
- < 200
- 200 - 500
- 500 - 1000
- 1000 - 3000
- 3000 - 5000
- 5000 - 10000
- >10000



0 5 10 20 km

Sumardagssumferð 2008

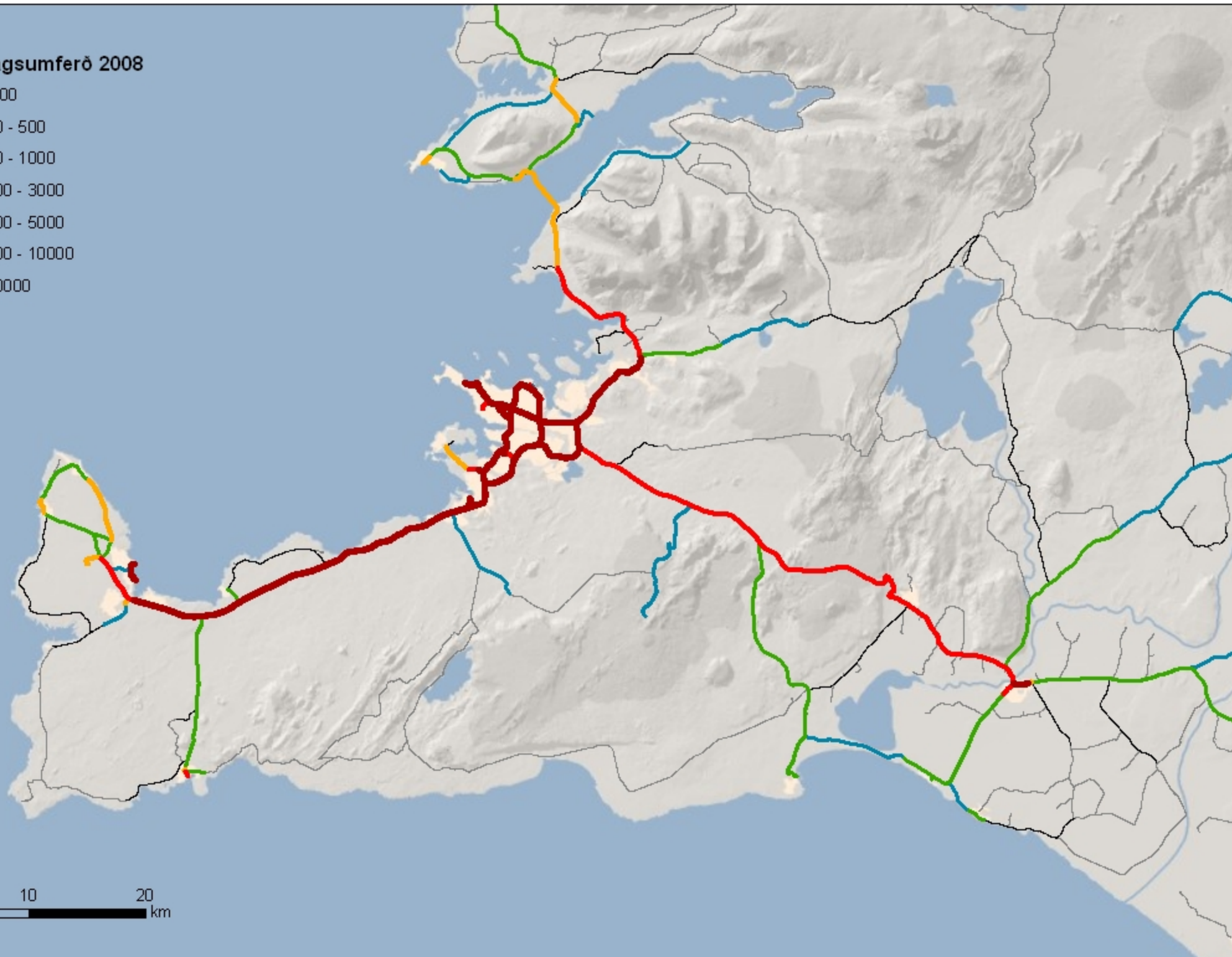
- < 200
- 200 - 500
- 500 - 1000
- 1000 - 3000
- 3000 - 5000
- 5000 - 10000
- >10000



0 5 10 20 km

Vetrardagsumferð 2008

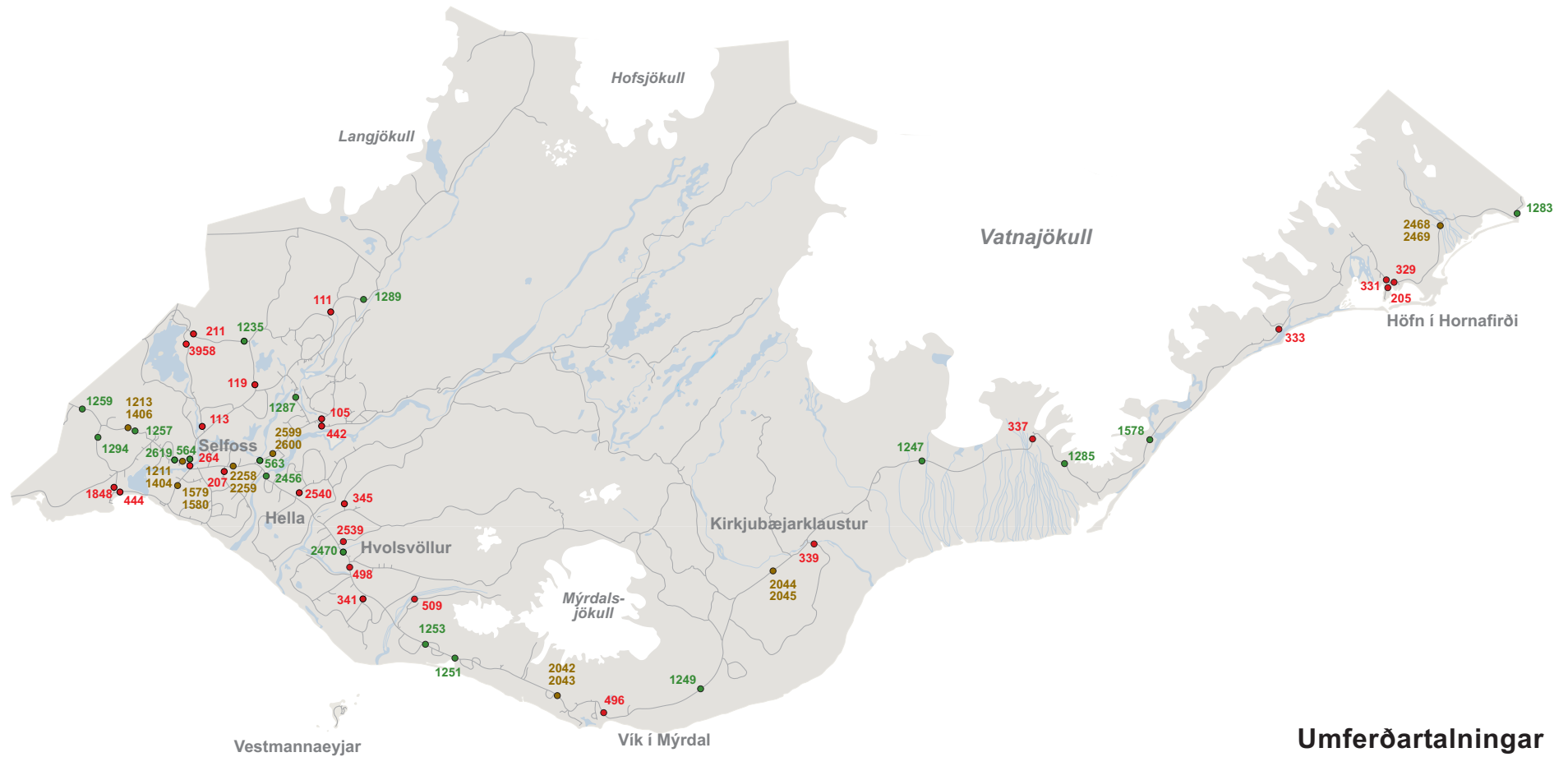
- < 200
- 200 - 500
- 500 - 1000
- 1000 - 3000
- 3000 - 5000
- 5000 - 10000
- >10000



**Umferðartalning
2008**

Kort yfir fasta talningarstaði

Suðursvæði



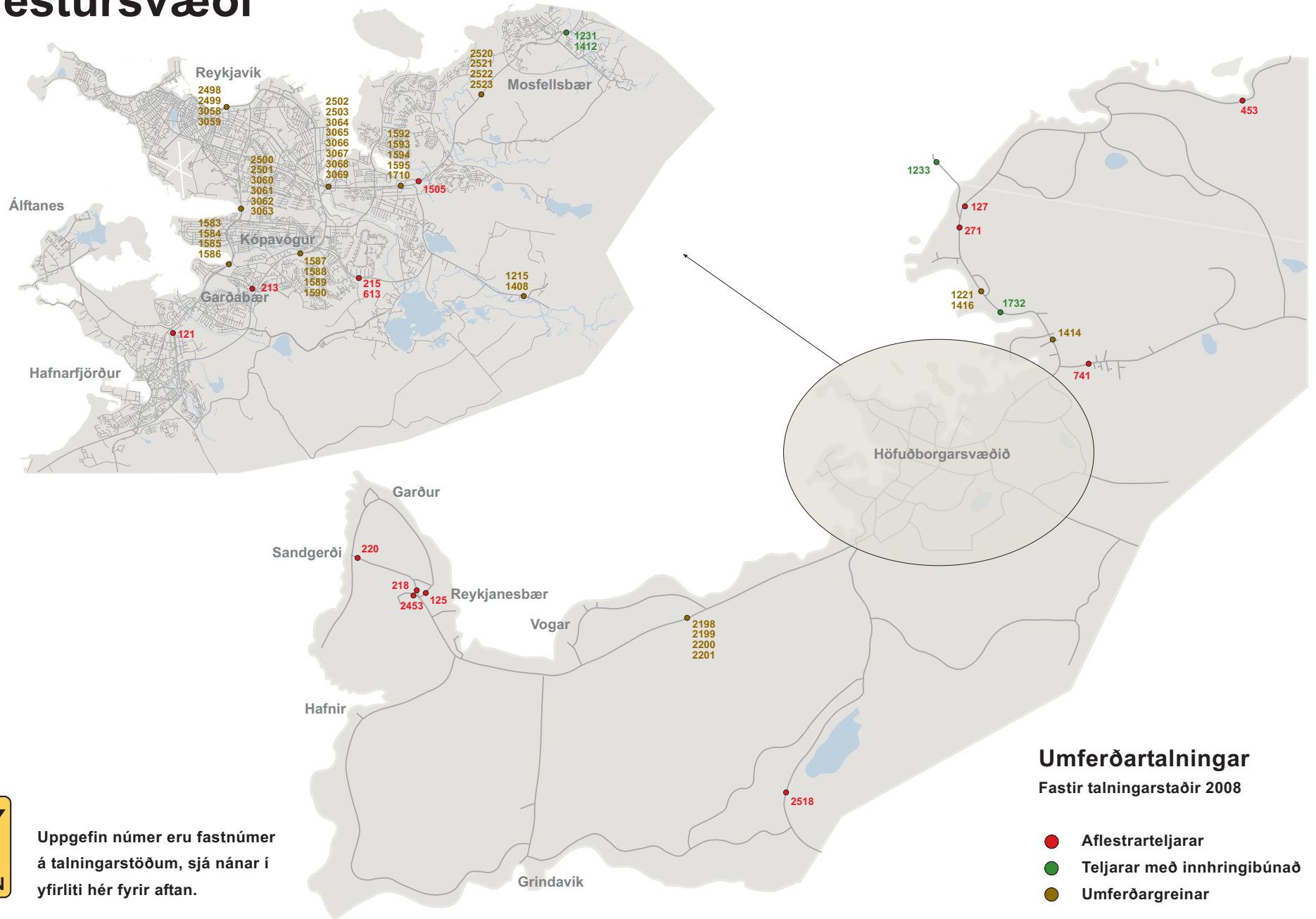
Uppgefin númer eru fastnúmer á talningarstöðum, sjá nánar í yfirliti hér fyrir aftan.

Umferðartalningar

Fastir talningarstaðir 2008

- Aflestrarteljarar
- Teljarar með innhringibúnað
- Umferðargreinar

Suðvestursvæði



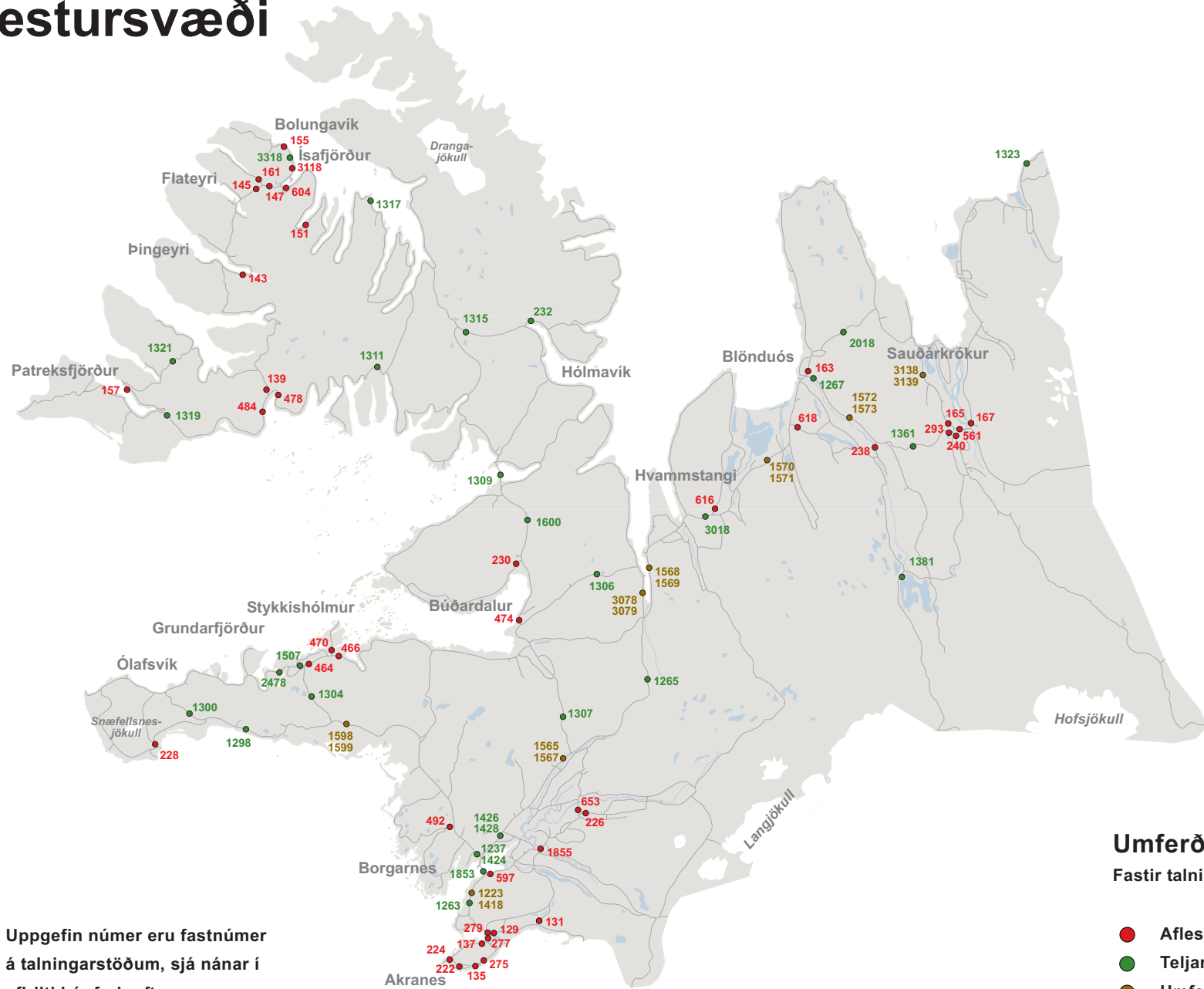
Uppgefin númer eru fastnúmer á talningarstöðum, sjá nánar í yfirliti hér fyrir aftan.

Umferðartalningar

Fastir talningarstaðir 2008

- Aflestrarteljarar
- Teljarar með innhringibúnað
- Umferðargreinar

Norðvestursvæði



Umferðartalningar

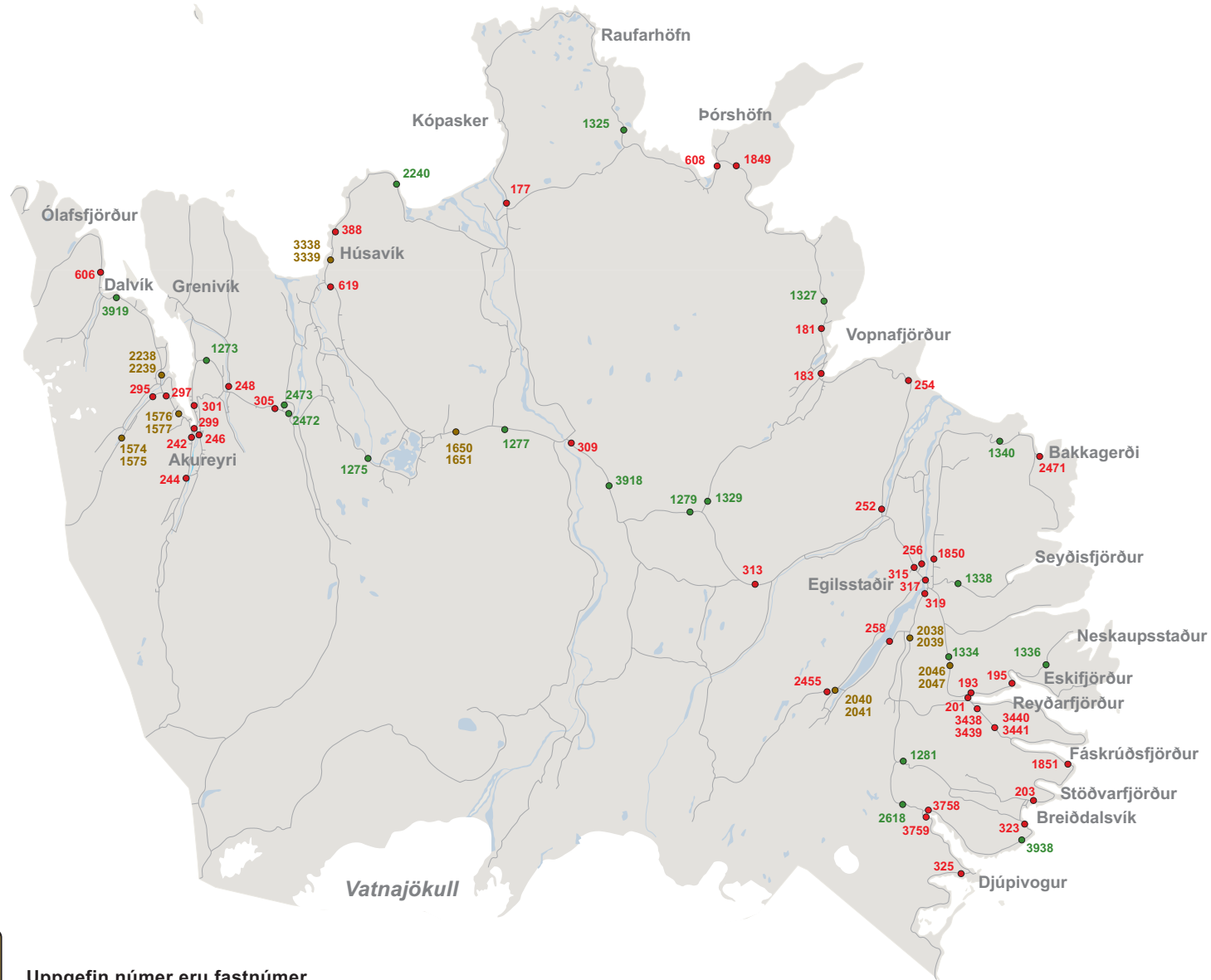
Fastir talningarstaðir 2008

- Aflestrarteljarar
- Teljarar með innhringibúnað
- Umferðargreinar



Uppgefin númer eru fastnúmer á talningarstöðum, sjá nánar í yfirliti hér fyrir aftan.

Norðaustursvæði



Uppgefin númer eru fastnúmer á talningarstöðum, sjá nánar í yfirliti hér fyrir aftan.

Umferðartalningar

Fastir talningarstaðir 2008

- Aflestrarteljarar
- Teljarar með innhringibúnað
- Umferðargreinar

Umferðartalning 2008

Yfirlit

Yfirlit talningarstaða 2008

Fastnúmer	Vegnr.- kaflnr.	Svæði	Vegheiti og staðsetning	ÁDU	SDU	VDU	Staða	Hlutfall	Tegund talningar
1247	1 a1	2	Hringvegur við Lómagnúp	309	606	120	-9	0,5099	Föst talning
2044	1 a6	2	Hringvegur um Eldhraun, akrein til vesturs	200	345	109	-9	0,5797	Föst talning
2045	1 a6	2	Hringvegur um Eldhraun, akrein til austurs	208	367	103	9	0,5668	Föst talning
1249	1 b0	2	Hringvegur á Mýrdalssandi	402	724	175	-9	0,5552	Föst talning
496	1 b4	2	Hringvegur vestan Víkur	671	1121	367	-9	0,5986	Föst talning
2042	1 b5	2	Hringvegur við Pétursey, akrein til vesturs	292	484	169	9	0,6033	Föst talning
2043	1 b5	2	Hringvegur við Pétursey, akrein til austurs	292	493	157	-9	0,5923	Föst talning
1251	1 b7	2	Hringvegur við Steina undir Eyjafjöllum	617	1058	314	-9	0,5832	Föst talning
1253	1 b7	2	Hringvegur við Hvamm undir Eyjafjöllum	638	1069	339	6	0,5968	Föst talning
498	1 c0	2	Hringvegur austan Hvolsvallar	1386	1981	926	-9	0,6996	Föst talning
2470	1 c2	2	Hringvegur vestan Hvolsvallar	1931	2777	1296	-9	0,6954	Föst talning
2456	1 c8	2	Hringvegur við veðurstöð við Þjórsá	2300	3382	1504	-9	0,6801	Föst talning
2258	1 d2	2	Hringvegur við Þingborg austan Selfoss, akrein til vesturs	1785	2478	1251	9	0,7203	Föst talning
2259	1 d2	2	Hringvegur við Þingborg austan Selfoss, akrein til austurs	1779	2457	1247	-9	0,7241	Föst talning
264	1 d5	2	Hringvegur 300m austan Biskupstungnabrautar	7008	8708	5583	-9	0,8048	Föst talning
1211	1 d6	2	Hringvegur við Ingólfsfjall, akrein til vesturs.	3638	4601	2824	9	0,7907	Föst talning
1404	1 d6	2	Hringvegur við Ingólfsfjall, akrein til austurs.	3671	4601	2859	-9	0,7979	Föst talning
2619	1 d6	2	Hringvegur við veðurstöð undir Ingólfsfjalli	6988	8833	5361	6	0,7911	Föst talning
1213	1 d8	2	Hringvegur á Hellisheiði, akrein til vesturs.	3279	4240	2504	9	0,7733	Föst talning
1406	1 d8	2	Hringvegur á Hellisheiði, akrein til austurs.	3240	4106	2497	-9	0,7891	Föst talning
1257	1 d8	2	Hringvegur á Hellisheiði	6402	8327	4808	6	0,7688	Föst talning
1259	1 e1	2	Hringvegur á Sandskeiði	8105	10163	6341	-9	0,7975	Föst talning
1215	1 e2	3	Hringvegur við Geitháls, akrein til vesturs.	4964	6171	4015	9	0,8044	Föst talning
1408	1 e2	3	Hringvegur við Geitháls, akrein til austurs.	4941	6110	4002	-9	0,8087	Föst talning
1505	1 f2	3	Hringvegur norðan Nesbrautar, hægri akrein til suðurs	12635	13155	11885	9	0,9605	Föst talning
2520	1 f3	3	Hringvegur við Úlfarsfell gegnt Korpúlfsstöðum, hægri akrein til suðurs	7049	7495	6566	-9	0,9405	Föst talning
2521	1 f3	3	Hringvegur við Úlfarsfell gegnt Korpúlfsstöðum, vinstri akrein til suðurs	4522	4918	4083	9	0,9195	Föst talning
2522	1 f3	3	Hringvegur við Úlfarsfell gegnt Korpúlfsstöðum, vinstri akrein til norðurs	5001	5388	4541	9	0,9282	Föst talning
2523	1 f3	3	Hringvegur við Úlfarsfell gegnt Korpúlfsstöðum, hægri akrein til norðurs	6726	7217	6222	9	0,932	Föst talning
1231	1 f4	3	Hringvegur í Mosfellsbæ, akrein til suðurs.	6535	7844	5475	9	0,8331	Föst talning
1412	1 f4	3	Hringvegur í Mosfellsbæ, akrein til norðurs.	6505	7892	5338	-9	0,8243	Föst talning
1221	1 f5	3	Hringvegur við Árvelli á Kjalarnesi, akrein til austurs.	3532	4394	2887	9	0,8038	Föst talning
1416	1 f5	3	Hringvegur við Árvelli á Kjalarnesi, akrein til vesturs.	3503	4321	2870	-9	0,8107	Föst talning
1414	1 f5	3	Hringvegur á Esjumelum, akrein til vesturs.	3812	4690	3116	6	0,8128	Föst talning
1732	1 f5	3	Hringvegur við veðurstöð á Kjalarnesi	6974	8579	5748	6	0,8129	Föst talning
271	1 f6	3	Hringvegur 200m sunnan Hvalfjarðarvegur í Dalsmynni	6004	7642	4780	-9	0,7857	Föst talning
1233	1 f8	3	Hringvegur Hvalfjarðargöng	5420	6826	4384	-9	0,794	Föst talning
275	1 g1	4	Hringvegur austan hringtorgs norðan jarðganga	3838	5136	2931	-9	0,7473	Föst talning
277	1 g2	4	Hringvegur sunnan Hvalfjarðarv. á Lambhagamelum	4105	5599	3029	-9	0,7332	Föst talning
279	1 g3	4	Hringvegur norðan Hvalfjarðarv. á Lambhagamelum	3788	5216	2766	-9	0,7262	Föst talning
1223	1 g4	4	Hringvegur á Hafnarmelum, akrein til suðurs.	1810	2562	1302	9	0,7065	Föst talning
1418	1 g4	4	Hringvegur á Hafnarmelum, akrein til norðurs.	1822	2542	1319	-9	0,7168	Föst talning

Yfirlit talningarstaða 2008

Fastnúmer	Vegnr.- kaflnr.	Svæði	Vegheiti og staðsetning	ÁDU	SDU	VDU	Staða	Hlutfall	Tegund talningar
1263	1 g4	4	Hringvegur við Hafnarfjall	3824	5332	2792	6	0,7172	Föst talning
1853	1 g5	4	Hringvegur norðan Borgarfjarðarbrautar á Seleyri, stefna til Rvk.	1960	2714	1088	9	0,7222	Föst talning
1426	1 g8	4	Hringvegur við Gufuá í Borgarfirði, akrein til suðurs.	1069	1602	720	-9	0,6673	Föst talning
1428	1 g8	4	Hringvegur við Gufuá í Borgarfirði, akrein til norðurs.	1061	1603	668	9	0,6619	Föst talning
1565	1 h1	4	Hringvegur við Hvassafell, akrein til norðurs	734	1119	478	9	0,6559	Föst talning
1567	1 h1	4	Hringvegur við Hvassafell, akrein til suðurs	761	1187	480	-9	0,6411	Föst talning
1265	1 j1	4	Hringvegur á Holtavörðuhéiði	1189	1764	837	-9	0,6740	Föst talning
1568	1 k2	4	Hringvegur í Hrútafirði, akrein til norðurs	552	874	347	9	0,6316	Föst talning
1569	1 k2	4	Hringvegur í Hrútafirði, akrein til suðurs	574	915	372	-9	0,6273	Föst talning
3018	1 k5	4	Hringvegur við veðurstöð við Gauksmýri	1219	1902	793	-9	0,6409	Föst talning
1570	1 k7	4	Hringvegur við Gljúfurá, akrein til austurs	522	822	337	9	0,6350	Föst talning
1571	1 k7	4	Hringvegur við Gljúfurá, akrein til vesturs	552	883	357	-9	0,6251	Föst talning
1267	1 m2	4	Hringvegur austan Skagastrandarvegur	886	1382	587	-9	0,6411	Föst talning
1572	1 m3	4	Hringvegur í Langadal, akrein til austurs	397	616	269	9	0,6445	Föst talning
1573	1 m3	4	Hringvegur í Langadal, akrein til vesturs	409	640	276	-9	0,6391	Föst talning
1361	1 m4	4	Hringvegur á Vatnsskarði A-Hún	818	1317	524	-9	0,6211	Föst talning
293	1 m5	4	Hringvegur 50m vestan Skagafjarðarvegur	849	1377	538	-9	0,6166	Föst talning
561	1 m7	4	Hringvegur við Húseyjarkvísl	1102	1707	756	-9	0,6456	Föst talning
1574	1 p2	5	Hringvegur í Öxnadal, akrein til norðurs	454	708	301	9	0,6412	Föst talning
1575	1 p2	5	Hringvegur í Öxnadal, akrein til suðurs	469	728	319	-9	0,6442	Föst talning
295	1 p4	5	Hringvegur 1,6km vestan Ólafsfjarðarvegur	1320	1837	921	-9	0,7186	Föst talning
297	1 p5	5	Hringvegur 2,7km austan Ólafsfjarðarvegur	2623	3485	2086	-9	0,7527	Föst talning
1576	1 p6	5	Hringvegur í Kræklingahlíð, akrein til suðurs	1438	1876	1155	9	0,7665	Föst talning
1577	1 p6	5	Hringvegur í Kræklingahlíð, akrein til norðurs	1443	1892	1155	-9	0,7627	Föst talning
299	1 p9	5	Hringvegur við Eyjafjarðará, vestan Eyjafjarðarbr. eystri	3244	4378	2484	-9	0,7410	Föst talning
301	1 q1	5	Hringvegur 500m sunnan Svalbarðseyrarvegur	1780	2583	1279	-9	0,6891	Föst talning
1273	1 q3	5	Hringvegur á Víkurskarði	1190	1937	754	-9	0,6144	Föst talning
305	1 q5	5	Hringvegur 200m vestan Norðausturvegar	973	1572	620	-9	0,6190	Föst talning
2472	1 q6	5	Hringvegur austan Norðausturvegar austan Ljósavatns	660	1131	383	-9	0,5836	Föst talning
1275	1 q9	5	Hringvegur á Mývatnsheiði	433	795	222	-9	0,5447	Föst talning
1277	1 r4	5	Hringvegur á Mývatnsöræfum	274	534	121	6	0,5131	Föst talning
1650	1 r4	5	Hringvegur um Mývatnsöræfi, akrein til vesturs	137	270	59	-9	0,5074	Föst talning
1651	1 r4	5	Hringvegur um Mývatnsöræfi, akrein til austurs	132	255	59	9	0,5176	Föst talning
309	1 r7	5	Hringvegur 300m austan Hólsfjallavegar	255	483	121	-9	0,5280	Föst talning
3918	1 s1	5	Hringvegur við veðurstöð á Biskupshálsi	266	501	128	-9	0,5309	Föst talning
1279	1 s4	5	Hringvegur á Möðrudalsöræfum, Háreksstaðaleið	250	463	126	-9	0,5400	Föst talning
313	1 s6	5	Hringvegur ofan Jökuldalsvegur	241	486	103	-9	0,4959	Föst talning
315	1 t1	5	Hringvegur við Urriðavatn, sunnan Fellavegar	554	867	340	-9	0,6390	Föst talning
317	1 t3	5	Hringvegur austan við Lagarfljótsbrú	2851	3404	2466	-9	0,8375	Föst talning
319	1 t4	5	Hringvegur sunnan Egilsstaða	769	1252	451	-9	0,6142	Föst talning
2038	1 t5	5	Hringvegur við Gíslastaðagerði, akrein til suðurs í átt að Skriðdal	105	178	57	9	0,5899	Föst talning
2039	1 t5	5	Hringvegur við Gíslastaðagerði, akrein til norðurs í átt frá Skriðdal	106	186	50	-9	0,5699	Föst talning

Yfirlit talningarstaða 2008

Fastnúmer	Vegnr.- kaflnr.	Svæði	Vegheiti og staðsetning	ÁDU	SDU	VDU	Staða	Hlutfall	Tegund talningar
1281	1 t8	5	Hringvegur á Breiðdalsheiði	41	78	20	-9	0,5256	Föst talning
323	1 u1	5	Hringvegur á Naustasandi	156	251	89	-9	0,6215	Föst talning
3938	1 u2	5	Hringvegur við Streiti, veðurstöð	146	252	75	-9	0,5794	Föst talning
3758	1 u4	5	Hringvegur norðan Axarvegur í Berufirði, ónákvæm stöð	143	247	73	-9	0,5789	Föst talning
3759	1 u5	5	Hringvegur sunnan Axarvegur í Berufirði, ónákvæm stöð	208	360	107	-9	0,5778	Föst talning
325	1 u7	5	Hringvegur sunnan Djúpavogsvegur	302	523	155	-9	0,5774	Föst talning
1283	1 v2	2	Hringvegur við Hvalnes í Lóni	212	409	92	-9	0,5183	Föst talning
2468	1 v4	2	Hringvegur í Lóni, akrein til vesturs	147	260	77	-9	0,5654	Föst talning
2469	1 v4	2	Hringvegur í Lóni, akrein til austurs	147	264	74	9	0,5568	Föst talning
329	1 v6	2	Hringvegur austan Hafnarvegur	384	635	223	-9	0,6047	Föst talning
331	1 v7	2	Hringvegur vestan Hafnarvegur	911	1207	702	-9	0,7548	Föst talning
333	1 x0	2	Hringvegur austan Smyrlabjarga	285	541	125	-9	0,5268	Föst talning
1578	1 x5	2	Hringvegur v. veðurstöð við Kvísker, ónákv. staðs.	289	569	114	-9	0,5079	Föst talning
1285	1 x8	2	Hringvegur við Sandfell í Örfasveit	321	631	127	-9	0,5087	Föst talning
337	1 y0	2	Hringvegur við Skeiðarársand	284	572	104	-9	0,4965	Föst talning
2540	26-01	2	Landvegur við Hringveg	545	776	365	-9	0,7023	Föst talning
563	30-01	2	Skeiðavegur við Hringveg	1196	1713	819	6	0,6982	Föst talning
2599	30-01	2	Skeiðavegur um 3 km frá Hringvegi, akrein til norðausturs	597	846	431	-9	0,7057	Föst talning
2600	30-01	2	Skeiðavegur um 3 km frá Hringvegi, akrein til suðvesturs	583	854	393	9	0,6827	Föst talning
1287	31-03	2	Skálholtsvegur við Skálholt	500	837	272	-9	0,5974	Föst talning
105	30-04	2	Skeiðavegur 100m norðan Þjórsárdalsvegur	734	1047	499	-9	0,7011	Föst talning
442	32-01	2	Þjórsárdalsvegur við Skeiðaveg	480	745	307	-9	0,6443	Föst talning
1579	34-02	2	Eyrbakkavegur sunnan Selfoss, akrein til norðurs	951	1069	819	9	0,8896	Föst talning
1580	34-02	2	Eyrbakkavegur sunnan Selfoss, akrein til suðurs	969	1108	819	-9	0,8745	Föst talning
444	34-05	2	Eyrbakkavegur austan Þorlákshafnarvegur	1049	1266	835	-9	0,8286	Föst talning
564	35-01	2	Biskupstungnabraut við Hringveg	2829	4200	1770	-9	0,6736	Föst talning
111	35-08	2	Biskupstungnabraut norðan Laugarvatnsvegur hjá Múla	552	1029	244	-9	0,5364	Föst talning
1289	35-09	2	Biskupstungnabraut við Myrkholt, Gullfoss	463	919	177	-9	0,5038	Föst talning
1381	35-16	4	Kjalvegur við Kolku	27	74	4	-9	0,3649	Föst talning
113	36-01	2	Þingvallavegur 300m norðan Biskupstungnabrautar	675	1067	388	-9	0,6326	Föst talning
3958	36-03	2	Þingvallavegur um 4 km sunnan Lyngdalsheiðarvegur	263	415	151	-9	0,6337	Föst talning
741	36-12	3	Þingvallavegur ofan Helgafellsmela	1797	2549	1253	-9	0,7050	Föst talning
119	37-01	2	Laugarvatnsvegur norðan Biskupstungnabr. hjá Svínavatni	670	996	434	-9	0,6727	Föst talning
1848	38-02	2	Þorlákshafnarvegur norðan Eyrbakkavegar	1492	1781	1218	-9	0,8377	Föst talning
1294	39-01	2	Þrengslavegur í Þrengslum	1315	1528	1101	-9	0,8606	Föst talning
2500	40-01	3	Kringlumýrarbraut, hægri akrein til suðurs	9659	9451	9505	-9	1,0220	Föst talning
2501	40-01	3	Kringlumýrarbraut, hægri akrein til norðurs	11981	11858	11729	9	1,0104	Föst talning
3060	40-01	3	Kringlumýrarbraut, miðakrein til norðurs	12594	12060	12748	9	1,0443	Föst talning
3061	40-01	3	Kringlumýrarbraut, vinstri akrein til norðurs	7929	7527	7785	9	1,0534	Föst talning
3062	40-01	3	Kringlumýrarbraut, miðakrein til suðurs	6473	6302	6335	9	1,0271	Föst talning
3063	40-01	3	Kringlumýrarbraut, vinstri akrein til suðurs	7099	6550	7199	9	1,0838	Föst talning

Yfirlit talningarstaða 2008

Fastnúmer	Vegnr.- kaflnfr.	Svæði	Vegheiti og staðsetning	ÁDU	SDU	VDU	Staða	Hlutfall	Tegund talningar
1583	40-03	3	Hafnarfjarðarvegur sunnan Kópavogslækjar, hægri akrein til norðurs	11443	11326	11202	9	1,0103	Föst talning
1584	40-03	3	Hafnarfjarðarvegur sunnan Kópavogslækjar, vinstri akrein til norðurs	7530	7057	7675	9	1,0670	Föst talning
1585	40-03	3	Hafnarfjarðarvegur sunnan Kópavogslækjar, hægri akrein til suðurs	15232	14713	15197	9	1,0353	Föst talning
1586	40-03	3	Hafnarfjarðarvegur sunnan Kópavogslækjar, vinstri akrein til suðurs	7936	7484	8034	-9	1,0604	Föst talning
121	40-06	3	Hafnarfjarðarv. sunnan Reykjavíkuv, akrein til suðurs	9239	9110	8901	-9	1,0142	Föst talning
1587	41-12	3	Reykjanesbraut við Dalveg í Kópavogi, hægri akrein til norðurs	14805	14908	14623	9	0,9931	Föst talning
1588	41-12	3	Reykjanesbraut við Dalveg í Kópavogi, vinstri akrein til norðurs	6938	7061	6779	9	0,9826	Föst talning
1589	41-12	3	Reykjanesbraut við Dalveg í Kópavogi, hægri akrein til suðurs	17273	17016	17211	9	1,0151	Föst talning
1590	41-12	3	Reykjanesbraut við Dalveg í Kópavogi, vinstri akrein til suðurs	6411	6608	6183	-9	0,9702	Föst talning
2198	41-16	3	Reykjanesbraut á Strandarheiði, hægri akrein til Reykjavíkur (fjærst sjó)	4853	5326	4467	9	0,9112	Föst talning
2199	41-16	3	Reykjanesbraut á Strandarheiði, vinstri akrein til Reykjavíkur	752	843	674	9	0,8921	Föst talning
2200	41-16	3	Reykjanesbraut á Strandarheiði, vinstri akrein frá Reykjavík	734	841	657	9	0,8728	Föst talning
2201	41-16	3	Reykjanesbraut á Strandarheiði, hægri akrein frá Reykjavík (næst sjó)	4878	5327	4496	-9	0,9157	Föst talning
2453	41-22	3	Reykjanesbraut vestan Sandgerðisvegur	5300	6479	4610	-9	0,8180	Föst talning
2518	42-02	3	Krýsuvíkurvegur sunnan Kleifarvatns, um 100 m norðan afl. að Seltúni	102	180	45	-9	0,5667	Föst talning
125	45-00	3	Garðskagavegur norðan Rósaselstorgs	2190	2453	1911	-9	0,8928	Föst talning
127	47-01	3	Hvalfjarðarvegur austan Hringvegur í Dalsmynni	728	1054	464	-9	0,6907	Föst talning
453	47-04	3	Hvalfjarðarvegur við Fossá	194	368	71	-9	0,5272	Föst talning
129	47-12	4	Hvalfjarðarvegur 400m austan Hringvegur	520	748	351	-9	0,6952	Föst talning
1592	49-01	3	Nesbraut móts við Skeljung, hægri akrein til austurs (frá Rvk)	7725	7827	7455	9	0,9870	Föst talning
1593	49-01	3	Nesbraut móts við Skeljung, vinstri akrein til austurs (frá Rvk)	10590	10872	10146	9	0,9741	Föst talning
1594	49-01	3	Nesbraut móts við Skeljung, hægri akrein til vesturs (til Rvk)	13654	14322	12837	9	0,9534	Föst talning
1595	49-01	3	Nesbraut móts við Skeljung, vinstri akrein til vesturs (til Rvk)	7366	7490	7010	-9	0,9834	Föst talning
1710	49-01	3	Nesbraut vestan Hringvegur, akrein til austurs allra lengst til hægri	5984	6325	5413	9	0,9461	Föst talning
2502	49-02	3	Ártúnsbrekka, hægri akrein til austurs	13138	13122	12746	-9	1,0012	Föst talning
2503	49-02	3	Ártúnsbrekka, hægri akrein til vesturs	15510	15685	14870	9	0,9888	Föst talning
3064	49-02	3	Ártúnsbrekka, beygjuakrein til vesturs	4346	4614	3976	9	0,9419	Föst talning
3065	49-02	3	Ártúnsbrekka, miðakrein til vesturs	11811	11704	11570	9	1,0091	Föst talning
3066	49-02	3	Ártúnsbrekka, vinstri akrein til vesturs	5898	5562	5971	9	1,0604	Föst talning
3067	49-02	3	Ártúnsbrekka, beygjuakrein til austurs	8719	9445	7923	9	0,9231	Föst talning
3068	49-02	3	Ártúnsbrekka, miðakrein til austurs	13044	12903	12698	9	1,0109	Föst talning
3069	49-02	3	Ártúnsbrekka, vinstri akrein til austurs	5833	5572	5746	9	1,0468	Föst talning
597	50-01	4	Borgarfjarðarbraut við Hringveg á Seleyri	1166	1545	880	-9	0,7547	Föst talning
1855	50-03	4	Borgarfjarðarbraut sunnan Grímsár	539	796	362	-9	0,6771	Föst talning
653	50-04	4	Borgarfjarðarbraut við Reykjadal á norðan Hálsasveitarvegur	280	444	180	-9	0,6306	Föst talning
135	51-01	4	Akrafjallsv. vestan hringtorgs norðan jarðganga	2610	2678	2508	-9	0,9746	Föst talning
137	51-02	4	Akrafjallsvegur 200m sunnan Hringvegur	984	1176	821	-9	0,8367	Föst talning
1237	54-02	4	Snæfellsnesvegur við Borg á Mýrum, akrein til suðurs.	601	869	413	9	0,6916	Föst talning
1424	54-02	4	Snæfellsnesvegur við Borg á Mýrum, akrein til norðurs.	594	848	412	-9	0,7005	Föst talning
1598	54-06	4	Snæfellsnesvegur við Eiðhús, akrein til vesturs	346	513	233	9	0,6745	Föst talning
1599	54-06	4	Snæfellsnesvegur við Eiðhús, akrein til austurs	347	519	232	-9	0,6686	Föst talning
1298	54-09	4	Snæfellsnesvegur við Hraunsmúla í Staðarsveit	253	466	114	-9	0,5429	Föst talning

Yfirlit talningarstaða 2008

Fastnúmer	Vegnr.- kaflnr.	Svæði	Vegheiti og staðsetning	ÁDU	SDU	VDU	Staða	Hlutfall	Tegund talningar
1300	54-10	4	Snæfellsnesvegur á Fróðárheiði	154	241	82	-9	0,6390	Föst talning
2478	54-15	4	Kolgrafafjörður - veðurstöð við brú	430	582	328	-9	0,7388	Föst talning
1507	54-16	4	Snæfellsnesvegur vestan Vatnaleiðar	445	608	327	-9	0,7319	Föst talning
464	54-17	4	Snæfellsnesvegur austan Vatnaleiðar	498	747	328	-9	0,6667	Föst talning
466	54-18	4	Snæfellsnesvegur 150m austan Stykkishólmsvegur	104	191	50	-9	0,5445	Föst talning
1304	56-01	4	Vatnaleið	458	649	327	-9	0,7057	Föst talning
470	58-01	4	Stykkishólmsvegur norðan Snæfellsnesvegur	584	888	382	-9	0,6577	Föst talning
1306	59-02	4	Laxárdalsvegur á Laxárdalsheiði	59	116	25	-9	0,5086	Föst talning
1307	60-02	4	Vestfjarðarvegur á Bröttubrekku	321	575	142	-9	0,5583	Föst talning
474	60-05	4	Vestfjarðavegur norðan Laxárdalsvegur	536	866	310	-9	0,6189	Föst talning
1600	60-09	4	Vestfjarðavegur við veðurstöð á Svinadal, ónákv. staðs.	241	466	95	-9	0,5172	Föst talning
1309	60-10	4	Vestfjarðarvegur í Gilsfirði	232	452	91	-9	0,5133	Föst talning
1311	60-30	4	Vestfjarðarvegur á Klettshálsi	67	136	20	-9	0,4926	Föst talning
478	60-34	4	Vestfjarðavegur austan Barðastrandarv., austan Vatnsdalsár	75	141	30	-9	0,5319	Föst talning
139	60-35	4	Vestfjarðarvegur 200m norðan Barðastrandarvegur	45	103	3	-9	0,4369	Föst talning
143	60-41	4	Vestfjarðavegur við Ketilseyri í Dýrafirði.	179	260	117	-9	0,6885	Föst talning
145	60-46	4	Vestfjarðav. sunnan Súgandafjv. í jarðgöngum, Breiðadalsleggur	410	538	321	-9	0,7621	Föst talning
147	60-47	4	Vestfjarðav. norðan Súgandafjv. í jarðgöngum, Tungudalsleggur	566	723	459	-9	0,7828	Föst talning
3078	61-01	4	Djúpvegur við Valdasteinsstaði, akrein til Hólmavíkur	141	188	104	-9	0,7500	Föst talning
3079	61-01	4	Djúpvegur við Valdasteinsstaði, akrein til Reykjavíkur	159	209	125	9	0,7608	Föst talning
1315	61-23	4	Djúpvegur á Steingrímsfjarðarheiði	118	143	98	-9	0,8252	Föst talning
1317	61-30	4	Djúpvegur við Ögur	133	232	73	-9	0,5733	Föst talning
151	61-35	4	Djúpvegur í Álftafirði við Hattareyri	143	246	76	-9	0,5813	Föst talning
604	61-40	4	Djúpvegur við Hafrafell	1044	1300	855	-9	0,8031	Föst talning
3118	61-43	4	Djúpvegur milli Ísafjarðar og Hnífsdals	1363	1523	1214	-9	0,8949	Föst talning
155	61-45	4	Djúpvegur um Óshlíð	705	857	567	6	0,8226	Föst talning
3318	61-45	4	Djúpvegur við veðurstöð í Óshlíð	690	835	559	-9	0,8263	Föst talning
484	62-01	4	Barðastrandarv. við Vestfjarðav. innan við Brjánslæk	111	223	28	-9	0,4978	Föst talning
1319	62-04	4	Barðastrandarvegur á Kleifaheiði	114	194	61	-9	0,5876	Föst talning
157	62-05	4	Barðastrandarvegur sunnan Bíldudalsvegur	170	282	97	-9	0,6028	Föst talning
1321	63-03	4	Bíldudalsvegur á Hálfðan	120	176	83	-9	0,6818	Föst talning
161	65-01	4	Súgandafjarðarv. vestan Vestfjarðav. í jarðgöngum, Botnsdalsleggur	227	285	188	-9	0,7965	Föst talning
163	74-01	4	Skagastrandarvegur 450m frá Hringvegi	518	734	380	-9	0,7057	Föst talning
165	75-02	4	Sauðárkróksbraut 1,0km norðan við Varmahlíð	669	883	524	-9	0,7576	Föst talning
3138	75-03	4	Sauðárkróksbraut, akrein til norðurs	374	466	310	-9	0,8026	Föst talning
3139	75-03	4	Sauðárkróksbraut, akrein til suðurs	381	465	321	9	0,8194	Föst talning
167	76-01	4	Siglufljarðarvegur 250m norðan Hringvegur	225	304	176	-9	0,7401	Föst talning
1323	76-09	4	Siglufljarðarvegur við Almenningsnöf	222	364	135	-9	0,6099	Föst talning
2238	82-01	5	Ólafsfjarðarvegur við Spónsgerði, akrein til Ólafsfjarðar	656	838	522	-9	0,7828	Föst talning
2239	82-01	5	Ólafsfjarðarvegur við Spónsgerði, akrein frá Ólafsfirði	660	843	530	9	0,7829	Föst talning
3919	82-03	5	Ólafsfjarðarvegur við veðurstöð á Hámundarstaðahálsi	1051	1440	807	-9	0,7299	Föst talning
606	82-05	5	Ólafsfjarðarvegur norðan Dalvíkur	397	544	305	-9	0,7298	Föst talning

Yfirlit talningarstaða 2008

Fastnúmer	Vegnr.- kaflnr.	Svæði	Vegheiti og staðsetning	ÁDU	SDU	VDU	Staða	Hlutfall	Tegund talningar
2473	85-01	5	Norðausturvegur við Hringveg í grennd við Ljósavatn	515	775	358	-9	0,6645	Föst talning
3338	85-04	5	Norðausturvegur sunnan Húsavíkur, akrein til Húsavíkur	481	696	347	-9	0,6911	Föst talning
3339	85-04	5	Norðausturvegur sunnan Húsavíkur, akrein frá Húsavík	520	727	396	9	0,7153	Föst talning
388	85-06	5	Norðausturvegur norðan vegar á Húsavíkurfjall	449	663	310	-9	0,6772	Föst talning
2240	85-09	5	Norðausturvegur við veðurstöð á austanverðu Tjörnési	222	406	111	-9	0,5468	Föst talning
177	85-13	5	Norðausturvegur 100m norðan Öxarfjarðarheiðarvegur	149	198	113	-9	0,7525	Föst talning
1325	85-23	5	Norðausturvegur á Hálsun (Fremri Háls)	76	84	47	6	0,9048	Föst talning
608	85-26	5	Norðausturvegur innan við Þórshöfn	258	313	214	-9	0,8243	Föst talning
1849	85-31	5	Norðausturvegur við sýslumörk á Brekknaheiði	57	81	39	-9	0,7037	Föst talning
1327	85-35	5	Norðausturvegur á Sandvíkurheiði	58	86	37	-9	0,6744	Föst talning
181	85-36	5	Norðausturvegur sunnan Strandhafnarvegur	94	151	58	-9	0,6225	Föst talning
183	85-40	5	Norðausturvegur vestan Hlíðavegar	105	141	80	-9	0,7447	Föst talning
1329	85-44	5	Norðausturvegur á Vopnafjarðarheiði	64	83	54	-9	0,7711	Föst talning
1334	92-03	5	Norðfjarðarvegur á Fagradal	843	1068	687	6	0,7893	Föst talning
2046	92-03	5	Norðfjarðarvegur um Fagradal, akrein til norðurs	439	556	363	-9	0,7896	Föst talning
2047	92-03	5	Norðfjarðarvegur um Fagradal, akrein til suðurs	459	562	396	9	0,8167	Föst talning
193	92-05	5	Norðfjarðarvegur austan Suðurfjarðavegar	1397	1641	1179	-9	0,8513	Föst talning
195	92-07	5	Norðfjarðarvegur á Hólmahálsi	1080	1218	978	-9	0,8867	Föst talning
1336	92-09	5	Norðfjarðarvegur á Oddsskarði	465	538	424	-9	0,8643	Föst talning
1338	93-02	5	Seyðisfjarðarvegur á Fjarðarheiði	376	597	240	-9	0,6298	Föst talning
1850	94-01	5	Borgarfjarðarvegur norðan Mýness	296	449	203	-9	0,6592	Föst talning
1340	94-07	5	Borgarfjarðarvegur á Vatnsskarði eystra	71	142	34	-9	0,5000	Föst talning
201	96-02	5	Suðurfjarðarvegur sunnan Norðfjarðarvegur	669	816	576	-9	0,8199	Föst talning
3438	96-03	5	Suðurfjarðarvegur norðan Fáskrúðsfjarðarganga, akrein 1	326	398	281	-9	0,8191	Föst talning
3439	96-03	5	Suðurfjarðarvegur norðan Fáskrúðsfjarðarganga, akrein 2	328	400	282	9	0,8200	Föst talning
3440	96-04	5	Suðurfjarðarvegur í Fáskrúðsfjarðargöngum, akrein 1	290	354	250	-9	0,8192	Föst talning
3441	96-04	5	Suðurfjarðarvegur í Fáskrúðsfjarðargöngum, akrein 2	298	363	257	9	0,8209	Föst talning
1851	96-08	5	Suðurfjarðarvegur hjá Hafnamesi í Fáskrúðsfirði	264	350	215	-9	0,7543	Föst talning
203	96-11	5	Suðurfjarðarvegur austan Breiðdalsvíkurvegur	189	274	140	-9	0,6898	Föst talning
205	99-01	2	Hafnarvegur við Hringveg	1140	1546	854	-9	0,7374	Föst talning
339	204-01	2	Meðallandsvegur 100m sunnan Hringvegur	177	265	104	-9	0,6679	Föst talning
509	249-02	2	Þórsmerkurvegur austan gömlu Markarfljótsbrúar	60	137	12	-9	0,4380	Föst talning
341	253-01	2	Bakkavegur við Hringveg	250	322	190	-9	0,7764	Föst talning
2539	264-01	2	Rangárvallavegur við Hringveg, austurendi	64	90	40	-9	0,7111	Föst talning
345	268-01	2	Þingskálavegur 200m vestan Rangárvallavegar	62	92	36	-9	0,6739	Föst talning
207	305-01	2	Villingaholtsvegur 200m sunnan Hringvegur	305	353	244	-9	0,8640	Föst talning
211	365-01	2	Gjábakkavegur sunnan Þingvallavegar	281	603	27	6	0,4660	Föst talning
1235	365-01	2	Gjábakkavegur við Laugarvatn	277	631	27	-9	0,4390	Föst talning
213	411-04	3	Arnarnesvegur við Reykjanesbraut	7874	7719	7824	-9	1,0201	Föst talning
215	413-01	3	Breiðholtsbr. austan Jaðarsels, akstursst. til Rvk.	7241	7476	6931	9	0,9686	Föst talning
613	413-01	3	Breiðholtsbr. austan Jaðarsels, akstursst. frá Rvk.	6958	7184	6660	-9	0,9685	Föst talning
218	429-01	3	Sandgerðisvegur norðan Reykjanesbrautar	1646	1690	1579	-9	0,9740	Föst talning

Yfirlit talningarstaða 2008

Fastnúmer	Vegnr.- kaflnr.	Svæði	Vegheiti og staðsetning	ÁDU	SDU	VDU	Staða	Hlutfall	Tegund talningar
220	429-02	3	Sandgerðisvegur sunnan Sandgerðis	2713	2763	2602	-9	0,9819	Föst talning
222	503-01	4	Innnesvegur sunnan Akrafjallsvegur	907	952	827	-9	0,9527	Föst talning
224	509-01	4	Akranesvegur vestan Akrafjallsvegur	3085	3289	2623	-9	0,9380	Föst talning
226	518-01	4	Hálsasveitarvegur við Borgarfjarðarbraut	534	818	346	-9	0,6528	Föst talning
131	520-01	4	Dragavegur 500m norðan Hvalfjarðarvegur	123	255	37	-9	0,4824	Föst talning
492	533-03	4	Álftaneshreppsv. 700m sunnan við Snæfellsnesveg	73	94	55	-9	0,7766	Föst talning
228	574-01	4	Útnesvegur 150m vestan Snæfellsnesvegur	200	381	69	-9	0,5249	Föst talning
230	590-01	4	Klofningsvegur við Vestfjarðaveg	74	110	48	-9	0,6727	Föst talning
616	711-07	4	Vatnsnesvegur við Hringveg	68	113	38	-9	0,6018	Föst talning
618	724-01	4	Reykjabraut 1,5km austan Hringvegur	95	132	69	-9	0,7197	Föst talning
238	731-03	4	Svínvetningabraut 300m frá Hringvegi	94	137	54	-9	0,6861	Föst talning
3981	735-01	4	Þjófadalavegur vestan Kjalvegur	41	114	6	9	0,3596	Skynditalning
2018	744-02	4	Þverárfjall, veðurstöð	350	509	242	-9	0,6876	Föst talning
240	752-01	4	Skagafjarðarvegur við Hringveg	368	525	265	-9	0,7010	Föst talning
242	821-00	5	Eyjafjarðarbraut vestri sunnan við Hringveg	3970	4813	3326	-9	0,8248	Föst talning
244	821-03	5	Eyjafjarðarbraut vestri 50m innan Miðbrautar	532	661	423	-9	0,8048	Föst talning
246	829-01	5	Eyjafjarðarbraut eystri sunnan við Hringveg	1077	1338	866	-9	0,8049	Föst talning
248	835-01	5	Fnjóskadalsvegur eystri við Hringveg	62	99	40	-9	0,6263	Föst talning
619	845-02	5	Aðaldalsvegur við Norðausturveg	355	492	269	-9	0,7215	Föst talning
3818	852-01	5	Sandsvegur við Norðausturveg (ónákv. stöð)	36	49	27	-9	0,7347	Skynditalning
643	901-01	5	Möðrudalsleið við Hringveg (1-s3)	27	73	4	-9	0,3699	Skynditalning
3702	901-02	5	Möðrudalsleið, austan við Arnardalsleið (F905)	12	34	2	-9	0,3529	Skynditalning
1184	901-03	5	Möðrudalsleið vestan við Hringveg (1-s6)	17	47	3	-9	0,3617	Skynditalning
3703	907-01	5	Brúarvegur, norðan við Austurleið (F910)	6	15	1	-9	0,4000	Skynditalning
3768	910-10	5	Austurleið um 900 m austan Snæfellsleiðar	84	231	13	-9	0,3636	Skynditalning
2455	910-12	5	Austurleið, vestan Fljótisdalsvegur	154	203	114	-9	0,7586	Föst talning
252	917-01	5	Hlíðarvegur við Hringveg við Fossvelli	104	180	51	-9	0,5778	Föst talning
254	917-04	5	Hlíðarvegur austan í Hellisheiði eystri	36	87	1	-9	0,4138	Föst talning
3721	923-03	5	Jökuldalsvegur austan Austurleiðar í grennd við Brú	13	35	2	-9	0,3714	Skynditalning
256	925-04	5	Hróarstunguvegur við Hringveg í nágrenni Urriðavatns	114	143	92	-9	0,7972	Föst talning
258	931-09	5	Upphéraðsvegur við Gunnlaugsstaði	384	655	210	-9	0,5863	Föst talning
2040	933-01	5	Fljótisdalsvegur sunnan Mela, akrein til SV í átt að Skriðuklaustri	125	200	74	9	0,6250	Föst talning
2041	933-01	5	Fljótisdalsvegur sunnan Mela, akrein til NA í átt frá Skriðuklaustri	141	232	80	-9	0,6078	Föst talning
3725	936-01	5	Þórdalsheiðarvegur, austan við Hringveg	4	11	1	-9	0,3636	Skynditalning
2618	939-02	5	Axarvegur við veðurstöð	81	184	9	-9	0,4402	Föst talning
2471	947-01	5	Desjamýravegur, norðan við Fjarðará	92	157	53	-9	0,5860	Föst talning
3722	953-01	5	Mjóafjarðarvegur, austan Norðfjarðarvegur (92-03)	16	44	2	-9	0,3636	Skynditalning
3723	958-01	5	Vöðlavíkurvegur, við Útstekksveg (9546-01)	7	18	1	-9	0,3889	Skynditalning
2457	F26-13	5	Sprengisandsvegur, 800m norðan við Nýjadal	13	35	2	9	0,3714	Skynditalning
3724	F26-14	5	Sprengisandsleið, norðan Austurleiðar (F910)	10	28	2	-9	0,3571	Skynditalning
3704	F88-01	5	Öskjuleið við Hringveg	17	45	2	-9	0,3778	Skynditalning
3705	F88-02	5	Öskjuleið sunnan við Þorsteinsskála í Herðubreiðarlindum	14	39	2	-9	0,3590	Skynditalning

Yfirlit talningarstaða 2008

Fastnúmer	Vegnr.- kaflnr.	Svæði	Vegheiti og staðsetning	ÁDU	SDU	VDU	Staða	Hlutfall	Tegund talningar
3979	F347-01	2	Kerlingarfjallavegur austan Jökulvíslar, ónákv. stöð	16	45	2	9	0,3556	Skynditalning
3798	F821-07	5	Eyjafjarðarleið í Eyjafjarðardal (ónákvæm stöð)	7	18	1	-9	0,3889	Skynditalning
3706	F894-01	5	Óskjuvatnsvegur vestan við Austurleið (F910)	22	61	3	-9	0,3607	Skynditalning
3707	F902-01	5	Kverkfjallaleið vestan Austurleiðar (F910)	4	10	1	-9	0,4000	Skynditalning
3708	F903-01	5	Hvannalindavegur, sunnan við Austurleið (F910)	3	9	0	-9	0,3333	Skynditalning
3709	F905-01	5	Arnardalsleið, norðan við Austurleið (F910)	6	18	1	-9	0,3333	Skynditalning
3710	F909-01	5	Snæfellsleið, sunnan Austurleiðar (F910)	7	18	1	-9	0,3889	Skynditalning
3554	F910-01	5	Austurleið við Sprengisandsleið	4	10	1	-9	0,4000	Skynditalning
3711	F910-02	5	Austurleið norðan Gæsavatnaleiðar, vestari enda.	1	4	0	-9	0,2500	Skynditalning
3712	F910-03	5	Austurleið austan Gæsavatnaleiðar, eystri enda.	3	9	1	-9	0,3333	Skynditalning
3738	F910-04	5	Austurleið austan Óskjuvatnsvegur (F894)	22	61	3	6	0,3607	Skynditalning
2059	F910-04	5	Austurleið_gerviteljari vegna umferðarlíkans.	22	59	0	9	0,3729	Föst talning
3713	F910-05	5	Austurleið, sunnan við Óskjuleið (F88)	11	30	2	-9	0,3667	Skynditalning
3714	F910-06	5	Austurleið, austan við Kverkfjallaleið (F902)	8	23	1	6	0,3478	Skynditalning
3715	F910-06	5	Austurleið austan við vegamót Álftadalsleiðar	10	27	1	-9	0,3704	Skynditalning
3718	F910-06	5	Austurleið, vestan við Álftadalsleið	11	29	2	6	0,3793	Skynditalning
3716	F910-07	5	Austurleið, austan við Arnadalsleið (F905)	6	15	1	6	0,4000	Skynditalning
3717	F910-07	5	Austurleið, norðan við Jökuldalsveg	10	27	1	-9	0,3704	Skynditalning
3719	F910-07	5	Austurleið, austan Hafrahvammaleiðar	9	26	1	6	0,3462	Skynditalning
3720	F910-09	5	Austurleið, sunnan Jökuldalsvegur (923), sunnan Aðalbóls	5	15	1	-9	0,3333	Skynditalning
3838	F946-03	5	Loðmundarfjarðarvegur, u.þ.b. 1800m sunnan við Hvannstöð (ónákvæm stöð)	7	20	1	-9	0,3500	Skynditalning
3726	F959-01	5	Viðfjarðarvegur, norðan við Vöðlavíkurveg (958)	3	8	0	-9	0,3750	Skynditalning
3839	F980-01	2	Kollumúlavegur, á Jökulsársandi sunnan vaðs (ónákvæm stöð)	2	5	0	-9	0,4000	Skynditalning
3727	F985-01	2	Jökulvegur, norðan við Hringveg (1-x0)	18	49	3	-9	0,3673	Skynditalning
2498	AL01-_2	3	Sæbraut, hægri akrein til austurs	6536	6796	6131	-9	0,9617	Föst talning
2499	AL01-_2	3	Sæbraut, hægri akrein til vesturs	5065	5076	4903	9	0,9978	Föst talning
3058	AL01-_2	3	Sæbraut, vinstri akrein til austurs	4788	4783	4643	9	1,0010	Föst talning
3059	AL01-_2	3	Sæbraut, vinstri akrein til vesturs	5935	5834	5756	9	1,0173	Föst talning

**Umferðartölur
2008**

Umferðartölur 2008

Vegnr	Kaflar	Vegheiti	Heiti upphafspunkts	Heiti endapunkts	Lengd	ÁDU	SDU	VDU	Eknir þ. km
1	a1	Hringvegur	Sýslumörk, sýslusteinn	Núpsstaðarvegur (2001)	9,01	309	606	120	1.016
1	a2	Hringvegur	Núpsstaðarvegur (2001)	Dalshöfðavegur (2019)	11,18	339	601	163	1.383
1	a3	Hringvegur	Dalshöfðavegur (2019)	Foss	9,44	390	639	223	1.344
1	a4	Hringvegur	Foss	Klausturvegur (205)	11,48	476	801	254	1.997
1	a6	Hringvegur	Klausturvegur (205)	Skál	13,05	449	766	238	2.138
1	a7	Hringvegur	Skál	Skaftártunguvegur (208)	10,24	409	729	193	1.529
1	a8	Hringvegur	Skaftártunguvegur (208)	Hrífunesvegur (209)	9,33	377	693	161	1.284
1	a9	Hringvegur	Hrífunesvegur (209)	Álftaversvegur (211)	5,65	418	769	179	862
1	b0	Hringvegur	Álftaversvegur (211)	Dýralækur tvö austustu ræsin	12,09	402	724	175	1.774
1	b1	Hringvegur	Dýralækur tvö austustu ræsin	Hjörleifshöfði	8,79	402	724	175	1.290
1	b2	Hringvegur	Hjörleifshöfði	Vík, vesturgafli Víkurprjóns	12,04	431	804	192	1.895
1	b3	Hringvegur	Vík, vesturgafli Víkurprjóns	Vík, Mýrarvegur, skurður t.v.	0,72	2056	2528	1794	540
1	b4	Hringvegur	Vík, Mýrarvegur, skurður t.v.	Dyrhólavegur (218)	12,07	592	994	308	2.608
1	b5	Hringvegur	Dyrhólavegur (218)	Sýslumörk (vegrist)	14,29	584	977	326	3.046
1	b6	Hringvegur	Sýslumörk (vegrist)	Raufarfellsvegur (242) vestri endi	12,44	560	942	284	2.543
1	b7	Hringvegur	Raufarfellsvegur (242) vestri endi	Sandhólmavegur (247) eystri endi	13,10	617	1058	314	2.950
1	b8	Hringvegur	Sandhólmavegur (247) eystri endi	Dímonarvegur (250)	11,82	719	1231	366	3.100
1	b9	Hringvegur	Dímonarvegur (250)	Bakkavegur (253)	6,02	928	1315	622	2.039
1	c0	Hringvegur	Bakkavegur (253)	Hvolsvöllur, Hlíðarvegur	10,13	1290	1763	932	4.771
1	c1	Hringvegur	Hvolsvöllur, Hlíðarvegur	Hvolsvöllur, Hvolsgata	0,28	3165	3887	2760	323
1	c2	Hringvegur	Hvolsvöllur, Hvolsgata	Oddavegur (266)	7,62	1931	2777	1296	5.371
1	c3	Hringvegur	Oddavegur (266)	Hella, Þrúðvangur	5,03	2062	3015	1342	3.785
1	c4	Hringvegur	Hella, Þrúðvangur	Þykkvabæjarvegur (25)	0,78	2839	4210	1805	808
1	c5	Hringvegur	Þykkvabæjarvegur (25)	Rauðalækur (brú)	3,04	2311	3323	1552	2.564
1	c7	Hringvegur	Rauðalækur (brú)	Landvegur (26)	3,50	2180	3232	1387	2.785
1	c8	Hringvegur	Landvegur (26)	Sýslumörk, Þjórsá	10,24	2300	3382	1504	8.596
1	d1	Hringvegur	Sýslumörk, Þjórsá	Skeiðavegur (30)	3,18	2358	3372	1621	2.737
1	d2	Hringvegur	Skeiðavegur (30)	Gaulverjabæjarvegur (33)	13,69	3276	4461	2370	16.370
1	d3	Hringvegur	Gaulverjabæjarvegur (33)	Selfoss, Laugardælavegur (3020)	0,23	4520	5870	3300	379
1	d4	Hringvegur	Selfoss, Laugardælavegur (3020)	Selfoss, Eyrarbyggðavegur (34)	1,30	14808	19595	10804	7.026
1	d5	Hringvegur	Selfoss, Eyrarbyggðavegur (34)	Biskupstungnabraut (35)	1,78	8496	10705	6829	5.520
1	d6	Hringvegur	Biskupstungnabraut (35)	Þorlákshafnarvegur (38)	10,48	7309	9202	5683	27.958
1	d8	Hringvegur	Þorlákshafnarvegur (38)	Þrengslavegur (39), brú	16,63	6599	8445	5025	40.055
1	d9	Hringvegur	Þrengslavegur (39), brú	Sýslumörk (skilti)	4,41	8105	10162	6341	13.046
1	e1	Hringvegur	Sýslumörk (skilti)	Nesjavallaleið (435)	9,79	8633	10825	6754	30.849

Umferðartölur 2008

Vegnr	Kaflnir	Vegheiti	Heiti upphafspunkts	Heiti endapunkts	Lengd	ÁDU	SDU	VDU	Eknir þ. km
1	e2	Hringvegur	Nesjavallaleið (435)	Breiðholtsbraut (413)	3,41	9905	12281	8017	12.328
1	e3	Hringvegur	Breiðholtsbraut (413)	Nesbraut (49)	2,38	12979	13944	11456	11.275
1	f2	Hringvegur	Nesbraut (49)	Úlfarsfellsvegur	2,23	37749	38386	35929	30.726
1	f3	Hringvegur	Úlfarsfellsvegur	Reykjavegur	4,78	23298	25018	21412	40.648
1	f4	Hringvegur	Reykjavegur	Þingvallavegur (36)	1,61	13040	15736	10813	7.663
1	f5	Hringvegur	Þingvallavegur (36)	Brautarholtsvegur (458)	11,96	7035	8715	5757	30.711
1	f6	Hringvegur	Brautarholtsvegur (458)	Hvalfjarðarvegur (47)	3,61	6004	7642	4780	7.911
1	f7	Hringvegur	Hvalfjarðarvegur (47)	Hvalfjarðargöng, syðri endi	0,94	5420	6826	4384	1.860
1	f8	Hringvegur	Hvalfjarðargöng, syðri endi	Hvalfjarðargöng, nyrðri endi	5,76	5420	6826	4384	11.395
1	g0	Hringvegur	Hvalfjarðargöng, nyrðri endi	Akrafjallsvegur (51) við Innrihólm	0,48	5420	6826	4384	950
1	g1	Hringvegur	Akrafjallsvegur (51) við Innrihólm	Akrafjallsvegur (51) við Urriðaá	10,93	3941	5196	3058	15.722
1	g2	Hringvegur	Akrafjallsvegur (51) við Urriðaá	Hvalfjarðarvegur (47)	1,10	4105	5599	3029	1.648
1	g3	Hringvegur	Hvalfjarðarvegur (47)	Hafnarvegur (5087)	11,64	3788	5216	2766	16.094
1	g4	Hringvegur	Hafnarvegur (5087)	Borgarfjarðarbraut (50)	8,41	3632	5104	2621	11.149
1	g5	Hringvegur	Borgarfjarðarbraut (50)	Borgarnes, Borgarbraut	2,48	3895	5436	2411	3.526
1	g6	Hringvegur	Borgarnes, Borgarbraut	Hrafnaklettur	1,15	8521	10222	6974	3.577
1	g7	Hringvegur	Hrafnaklettur	Snæfellsnesvegur (54)	0,80	7914	10183	6332	2.311
1	g8	Hringvegur	Snæfellsnesvegur (54)	Hvítárvallavegur (510)	8,60	2336	3515	1522	7.333
1	g9	Hringvegur	Hvítárvallavegur (510)	Borgarfjarðarbraut (50)	9,12	2039	3067	1328	6.787
1	h0	Hringvegur	Borgarfjarðarbraut (50)	Laxfoss	7,74	1982	3053	1272	5.598
1	h1	Hringvegur	Laxfoss	Vestfjarðavegur (60)	10,10	1730	2668	1110	6.379
1	h2	Hringvegur	Vestfjarðavegur (60)	Norðurárdalsvegur (528)	10,70	1289	1953	822	5.034
1	h3	Hringvegur	Norðurárdalsvegur (528)	Norðurá við Fornahvamm	9,02	1241	1893	802	4.086
1	h4	Hringvegur	Norðurá við Fornahvamm	Sýslumörk (skilti)	11,31	1221	1860	789	5.040
1	j1	Hringvegur	Sýslumörk (skilti)	Miklagil (skilti)	10,99	1189	1764	837	4.769
1	j2	Hringvegur	Miklagil (skilti)	Djúpvegur (61-01)	9,98	1266	1897	859	4.612
1	k1	Hringvegur	Djúpvegur (61-01)	Hrútatunguvegur (701)	0,91	1123	1792	714	373
1	k2	Hringvegur	Hrútatunguvegur (701)	Reykjaskólavegur (7020)	11,35	1126	1789	719	4.665
1	k3	Hringvegur	Reykjaskólavegur (7020)	Heggstaðanesvegur (702)	11,87	1142	1821	719	4.948
1	k4	Hringvegur	Heggstaðanesvegur (702)	Hvammstangavegur (72)	4,07	1182	1885	744	1.756
1	k5	Hringvegur	Hvammstangavegur (72)	Vatnsnesvegur (711)	7,00	1219	1902	793	3.115
1	k6	Hringvegur	Vatnsnesvegur (711)	Víðidalsvegur (715) eystri endi	10,57	1122	1868	705	4.329
1	k7	Hringvegur	Víðidalsvegur (715) eystri endi	Gljúfurá	11,68	1074	1705	694	4.579
1	k8	Hringvegur	Gljúfurá	Reykjabraut (724)	11,41	1142	1815	738	4.755
1	k9	Hringvegur	Reykjabraut (724)	Blönduós, hringtorg	11,40	1322	2106	857	5.502

Umferðartölur 2008

Vegnr	Kaflar	Vegheiti	Heiti upphafspunkts	Heiti endapunkts	Lengd	ÁDU	SDU	VDU	Eknir þ. km
1	m0	Hringvegur	Blönduós, hringtorg	Blönduós, Efstabraut	0,84	2947	3274	3331	904
1	m1	Hringvegur	Blönduós, Efstabraut	Skagastrandarvegur (74)	1,45	1251	1959	830	662
1	m2	Hringvegur	Skagastrandarvegur (74)	Hvammsvegur (7378)	13,26	886	1382	587	4.288
1	m3	Hringvegur	Hvammsvegur (7378)	Svínvetningabraut (731)	11,32	806	1256	545	3.330
1	m4	Hringvegur	Svínvetningabraut (731)	Víðivörðuás, veðurstöð (mastur)	8,95	818	1317	524	2.672
1	m5	Hringvegur	Víðivörðuás, veðurstöð (mastur)	Skagafjarðarvegur (752)	14,17	790	1196	565	4.085
1	m6	Hringvegur	Skagafjarðarvegur (752)	Sauðárkróksbraut (75)	0,75	1303	1889	999	357
1	m7	Hringvegur	Sauðárkróksbraut (75)	Síglufjarðarvegur (76)	4,82	1102	1707	756	1.939
1	m8	Hringvegur	Síglufjarðarvegur (76)	Miklibær	5,33	1105	1588	837	2.150
1	m9	Hringvegur	Miklibær	Kjálkavegur (759)	11,10	1056	1517	800	4.278
1	n0	Hringvegur	Kjálkavegur (759)	Fremrikotavegur (7570)	9,74	1040	1496	789	3.697
1	n1	Hringvegur	Fremrikotavegur (7570)	Sýslumörk, Grjótá (ræsi)	10,63	899	1347	653	3.488
1	p1	Hringvegur	Sýslumörk, Grjótá (ræsi)	Öxnadalsá	10,45	986	1565	650	3.761
1	p2	Hringvegur	Öxnadalsá	Þverá (bær)	9,90	923	1436	620	3.335
1	p3	Hringvegur	Þverá (bær)	Hörgárdalsvegur (815)	10,59	972	1513	653	3.757
1	p4	Hringvegur	Hörgárdalsvegur (815)	Ólafsfjarðarvegur (82)	11,46	1195	1693	873	4.997
1	p5	Hringvegur	Ólafsfjarðarvegur (82)	Dagverðareyjarvegur (816)	2,99	2623	3485	2086	2.863
1	p6	Hringvegur	Dagverðareyjarvegur (816)	Akureyri, Hlíðarbraut	4,92	3179	4159	2550	5.709
1	p7	Hringvegur	Akureyri, Hlíðarbraut	Akureyri, Aðalstræti	3,35	15245	15487	15394	18.641
1	p8	Hringvegur	Akureyri, Aðalstræti	Eyjafjarðarbraut vestri (821)	0,32	6715	8071	5776	784
1	p9	Hringvegur	Eyjafjarðarbraut vestri (821)	Eyjafjarðarbraut eystri (829)	1,58	3244	4378	2484	1.871
1	q0	Hringvegur	Eyjafjarðarbraut eystri (829)	Veigastaðavegur (828)	2,13	2391	3504	1641	1.859
1	q1	Hringvegur	Veigastaðavegur (828)	Svalbarðseyrarvegur (830)	7,10	1780	2583	1279	4.613
1	q2	Hringvegur	Svalbarðseyrarvegur (830)	Grenivíkurvegur (83)	5,52	1593	2337	1094	3.209
1	q3	Hringvegur	Grenivíkurvegur (83)	Illugastaðavegur (833)	13,42	1190	1937	754	5.829
1	q4	Hringvegur	Illugastaðavegur (833)	Fnjóskadalsvegur eystri (835)	0,89	943	1560	580	306
1	q5	Hringvegur	Fnjóskadalsvegur eystri (835)	Norð austurvegur (85)	13,83	973	1572	620	4.912
1	q6	Hringvegur	Norð austurvegur (85)	Bárðardalsvegur eystri (844)	4,34	660	1131	383	1.046
1	q7	Hringvegur	Bárðardalsvegur eystri (844)	Aðaldalsvegur (845)	9,65	603	1033	349	2.124
1	q8	Hringvegur	Aðaldalsvegur (845)	Brúnarvegur (8734)	10,05	583	997	340	2.137
1	q9	Hringvegur	Brúnarvegur (8734)	Mývatnssveitarvegur (848-01)	12,64	433	795	222	1.998
1	r0	Hringvegur	Mývatnssveitarvegur (848-01)	Kísilvegur (87)	12,38	280	473	167	1.265
1	r1	Hringvegur	Kísilvegur (87)	Mývatnssveitarvegur (848-02)	3,94	455	694	304	654
1	r2	Hringvegur	Mývatnssveitarvegur (848-02)	Kísiliðja	2,17	617	1085	372	489
1	r3	Hringvegur	Kísiliðja	Dettifossvegur (F862)	15,81	362	716	162	2.090

Umferðartölur 2008

Vegnr	Kaflnr	Vegheiti	Heiti upphafspunkts	Heiti endapunkts	Lengd	ÁDU	SDU	VDU	Eknir þ. km
1	r4	Hringvegur	Detifossvegur (F862)	Péturskirkja	8,78	269	525	118	862
1	r5	Hringvegur	Péturskirkja	Jökulsá (ankeri)	9,12	269	525	118	895
1	r6	Hringvegur	Jökulsá (ankeri)	Hólsfjallavegur (864)	0,75	269	525	118	74
1	r7	Hringvegur	Hólsfjallavegur (864)	Sýslumörk, Biskupsháls (skilti)	10,10	255	483	121	940
1	s1	Hringvegur	Sýslumörk, Biskupsháls (skilti)	Víðidalur	7,88	266	501	128	765
1	s2	Hringvegur	Víðidalur	Möðrudalsleið (901)	8,69	279	522	136	885
1	s3	Hringvegur	Möðrudalsleið (901)	Langadalsá (ræsi)	8,10	267	503	128	789
1	s4	Hringvegur	Langadalsá (ræsi)	Norðausturvegur (85)	12,03	250	463	126	1.098
1	s5	Hringvegur	Norðausturvegur (85)	Möðrudalsleið (901)	19,94	219	414	105	1.594
1	s6	Hringvegur	Möðrudalsleið (901)	Jökuldalsvegur (923)	7,61	241	486	103	669
1	s7	Hringvegur	Jökuldalsvegur (923)	Jökuldalsvegur eystri (924)	10,81	255	422	123	1.006
1	s8	Hringvegur	Jökuldalsvegur eystri (924)	Hvanná (bær)	9,70	303	501	143	1.073
1	s9	Hringvegur	Hvanná (bær)	Hlíðarvegur (917)	11,51	353	580	166	1.483
1	t0	Hringvegur	Hlíðarvegur (917)	Skóghlíðarvegur (9251)	8,99	518	810	318	1.700
1	t1	Hringvegur	Skóghlíðarvegur (9251)	Fellabær, Upphéraðsvegur	11,24	554	867	340	2.273
1	t2	Hringvegur	Fellabær, Upphéraðsvegur	Fellabær, Lagarbraut	0,17	3533	4337	3005	219
1	t3	Hringvegur	Fellabær, Lagarbraut	Norðfjarðarvegur (92)	2,52	3386	4097	2904	3.114
1	t4	Hringvegur	Norðfjarðarvegur (92)	Upphéraðsvegur (931)	11,00	769	1252	451	3.088
1	t5	Hringvegur	Upphéraðsvegur (931)	Litlasandfell	10,28	211	364	107	792
1	t6	Hringvegur	Litlasandfell	Skriðdalsvegur (937)	7,53	123	221	70	338
1	t7	Hringvegur	Skriðdalsvegur (937)	Axarvegur (939)	15,13	100	205	39	552
1	t8	Hringvegur	Axarvegur (939)	Sel	12,11	41	78	20	181
1	t9	Hringvegur	Sel	Innri-Kleifarvegur (9622)	11,44	44	83	21	184
1	u0	Hringvegur	Innri-Kleifarvegur (9622)	Suðurfjarðavegur (96)	13,87	161	254	89	817
1	u1	Hringvegur	Suðurfjarðavegur (96)	Skrúðskambur	9,73	188	294	107	667
1	u2	Hringvegur	Skrúðskambur	Fossgerði	10,82	146	252	75	577
1	u3	Hringvegur	Fossgerði	Gautavíkurvegur (9657)	9,39	143	247	73	490
1	u4	Hringvegur	Gautavíkurvegur (9657)	Axarvegur (939)	12,22	143	247	73	638
1	u5	Hringvegur	Axarvegur (939)	Urðarteigsvegur (9671)	12,90	208	360	107	979
1	u6	Hringvegur	Urðarteigsvegur (9671)	Djúpavogsvegur (98)	7,97	233	403	120	678
1	u7	Hringvegur	Djúpavogsvegur (98)	Hamar	10,26	302	523	155	1.131
1	u8	Hringvegur	Hamar	Melrakkanes	7,98	246	404	128	717
1	u9	Hringvegur	Melrakkanes	Hofsvegur (9692)	13,00	221	365	114	1.049
1	v0	Hringvegur	Hofsvegur (9692)	Þvottárvegur (9699)	7,65	213	408	79	595
1	v1	Hringvegur	Þvottárvegur (9699)	Krossanes, sýslusteinn	7,59	213	408	79	590

Umferðartölur 2008

Vegnr	Kaflnr	Vegheiti	Heiti upphafspunkts	Heiti endapunkts	Lengd	ÁDU	SDU	VDU	Eknir þ. km
1	v2	Hringvegur	Krossanes, sýslusteinn	Össurá (skilti)	13,26	212	409	92	1.026
1	v3	Hringvegur	Össurá (skilti)	Brekkuvegur (9712)	11,24	208	335	112	853
1	v4	Hringvegur	Brekkuvegur (9712)	Þorgeirsstaðavegur (9717)	10,23	294	524	151	1.098
1	v5	Hringvegur	Þorgeirsstaðavegur (9717)	Hornsvegur	9,97	338	598	175	1.230
1	v6	Hringvegur	Hornsvegur	Hafnarvegur (99)	6,67	384	635	223	935
1	v7	Hringvegur	Hafnarvegur (99)	Nesjaborp, Meðalfellsvegur (9765)	3,28	862	1142	664	1.032
1	v8	Hringvegur	Nesjaborp, Meðalfellsvegur (9765)	Hoffellsvegur (984)	8,58	512	821	298	1.604
1	v9	Hringvegur	Hoffellsvegur (984)	Hólmsvegur (9822)	15,33	354	686	126	1.981
1	x0	Hringvegur	Hólmsvegur (9822)	Smyrlabjargavegur (9832)	14,40	285	541	125	1.498
1	x1	Hringvegur	Smyrlabjargavegur (9832)	Kálfafellsstaður	10,48	321	624	114	1.228
1	x2	Hringvegur	Kálfafellsstaður	Reynivallavegur (9857)	11,19	320	623	112	1.307
1	x3	Hringvegur	Reynivallavegur (9857)	Jökulsá (ankeri)	11,74	306	590	108	1.311
1	x4	Hringvegur	Jökulsá (ankeri)	Fjallsá	10,83	306	593	108	1.210
1	x5	Hringvegur	Fjallsá	Kvíá	8,38	289	569	114	884
1	x6	Hringvegur	Kvíá	Mýri (bær)	12,34	330	640	117	1.486
1	x7	Hringvegur	Mýri (bær)	Kotá	9,10	343	667	121	1.139
1	x8	Hringvegur	Kotá	Svínafellsvegur (9892)	8,76	321	631	127	1.026
1	x9	Hringvegur	Svínafellsvegur (9892)	Skaftafellsvegur (998)	5,00	305	643	89	557
1	y0	Hringvegur	Skaftafellsvegur (998)	Sæluhúsavatn	10,23	284	572	104	1.060
1	y1	Hringvegur	Sæluhúsavatn	Gígja	13,98	291	591	106	1.485
1	y2	Hringvegur	Gígja	Sýslumörk, sýslusteinn	1,46	291	591	106	155
Samtals vegur 1					1333,41				667.138
22	01	Dalavegur	Básaskersbryggja	Fellavegur	1,53	4093	4649	3476	2.286
22	02	Dalavegur	Fellavegur	Flugstöð	0,91	1235	1400	1047	410
Samtals vegur 22					2,44				2.696
25	01	Þykkvabæjarvegur	Hringvegur (1-c5)	Hrafntóftir	4,94	377	479	271	680
25	02	Þykkvabæjarvegur	Hrafntóftir	Þykkvibær, (Háfsvegur)	10,89	215	273	154	855
25	03	Þykkvabæjarvegur	Þykkvibær, (Háfsvegur)	Suður-Nýibær 1	2,72	185	235	132	184
Samtals vegur 25					18,55				1.718

Umferðartölur 2008

Vegnr	Kaflar	Vegheiti	Heiti upphafspunkts	Heiti endapunkts	Lengd	ÁDU	SDU	VDU	Eknir þ. km
26	01	Landvegur	Hringvegur (1-c8)	Hagabraut (286) nyrðri endi	8,98	545	776	365	1.786
26	02	Landvegur	Hagabraut (286) nyrðri endi	Múli	13,93	339	491	228	1.724
26	03	Landvegur	Múli	Þingskálavegur (268)	14,09	145	211	71	746
26	04	Landvegur	Þingskálavegur (268)	Landmannaleið (F225)	11,76	131	193	65	562
26	05	Landvegur	Landmannaleið (F225)	Ísakot	3,16	102	149	51	118
26	06	Landvegur	Ísakot	Þjórárdalsvegur (32)	10,74	69	101	34	270
26	07	Sprengisandsleið	Þjórárdalsvegur (32)	Hrauneyjafossvirkjun	14,44	101	201	37	532
26	08	Sprengisandsleið	Hrauneyjafossvirkjun	Fjallabaksleið nyrðri (208)	7,01	81	161	29	207
26	09	Sprengisandsleið	Fjallabaksleið nyrðri (208)	Veiðivatnaleið (F228)	5,19	32	62	12	61
26	11	Sprengisandsleið	Veiðivatnaleið (F228)	Kvíslavegur	38,37	14	38	2	196
Samtals vegur 26					127,67				6.202
F26	12	Sprengisandsleið	Kvíslavegur	Nýidalur	57,94	10	29	1	211
F26	13	Sprengisandsleið	Nýidalur	Austurleið (F910)	5,21	13	35	2	25
F26	14	Sprengisandsleið	Austurleið (F910)	Skagafjarðarleið (F752)	13,78	10	28	2	50
F26	15	Sprengisandsleið	Skagafjarðarleið (F752)	Dragaleið (F881)	17,82	11	25	1	72
F26	16	Sprengisandsleið	Dragaleið (F881)	Mýri í Bárðardal	59,65	8	22	1	174
Samtals vegur F26					154,40				532
30	01	Skeiða- og Hrunamannavegur	Hringvegur (1-d2)	Ólafsvallavegur (322)	8,07	1180	1700	824	3.476
30	02	Skeiða- og Hrunamannavegur	Ólafsvallavegur (322)	Skálholtsvegur (31)	8,89	1116	1548	785	3.621
30	03	Skeiða- og Hrunamannavegur	Skálholtsvegur (31)	Þjórárdalsvegur (32)	1,44	1068	1521	724	561
30	04	Skeiða- og Hrunamannavegur	Þjórárdalsvegur (32)	Hrunavegur (344)	11,71	734	1047	499	3.137
30	05	Skeiða- og Hrunamannavegur	Hrunavegur (344)	Langholtsvegur (341)	0,56	818	1165	556	167
30	06	Skeiða- og Hrunamannavegur	Langholtsvegur (341)	Haukholtsvegur (3522)	12,47	300	429	205	1.363
30	07	Skeiða- og Hrunamannavegur	Haukholtsvegur (3522)	Einholtsvegur (358)	8,53	210	299	143	654
30	08	Skeiða- og Hrunamannavegur	Einholtsvegur (358)	Biskupstungnabraut (35)	4,34	145	209	98	230
Samtals vegur 30					56,01				13.210
31	01	Skálholtsvegur	Skeiðavegur (30)	Hvítá	9,53	433	646	272	1.506
31	02	Skálholtsvegur	Hvítá	Krossvegamót	1,05	437	731	237	167
31	03	Skálholtsvegur	Krossvegamót	Biskupstungnabraut (35)	4,09	500	837	272	746

Umferðartölur 2008

Vegnr	Kaflar	Vegheiti	Heiti upphafspunkts	Heiti endapunkts	Lengd	ÁDU	SDU	VDU	Eknir þ. km
Samtals vegur 31					14,67				2.420
32	01	Þjórsárdalsvegur	Skeiðavegur (30)	Stóra-Núpsvegur (328)	12,81	480	745	307	2.244
32	02	Þjórsárdalsvegur	Stóra-Núpsvegur (328)	Ásólfstaðir	11,61	284	439	181	1.203
32	03	Þjórsárdalsvegur	Ásólfstaðir	Búrfellsvirkjun	7,62	235	365	150	654
32	04	Þjórsárdalsvegur	Búrfellsvirkjun	Þjórsá (sýslumörk)	14,18	193	299	124	999
32	11	Þjórsárdalsvegur	Þjórsá (sýslumörk)	Landvegur (26)	4,61	189	292	121	318
Samtals vegur 32					50,83				5.418
33	01	Gaulverjabæjarvegur	Hringvegur (1-d3)	Hamarsvegur (308)	12,83	287	326	252	1.345
33	02	Gaulverjabæjarvegur	Hamarsvegur (308)	Stokkseyri, Baldurshagi	8,72	242	272	204	770
33	03	Gaulverjabæjarvegur	Stokkseyri, Baldurshagi	Stokkseyri, Kaðalstaðir	1,68	1458	1636	1227	894
33	04	Gaulverjabæjarvegur	Stokkseyri, Kaðalstaðir	Eyrbakkavegur (34)	3,00	1174	1317	989	1.286
Samtals vegur 33					26,23				4.295
34	01	Eyrbakkavegur	Hringvegur (1-d5)	Selfoss, Kjarabót suðurgafli	1,27	7846	9549	6381	3.637
34	02	Eyrbakkavegur	Selfoss, Kjarabót suðurgafli	Gaulverjabæjarvegur (33)	8,90	1920	2177	1638	6.237
34	03	Eyrbakkavegur	Gaulverjabæjarvegur (33)	Álfstétt (343) eystri endi	1,52	1862	2130	1648	1.033
34	05	Eyrbakkavegur	Álfstétt (343) eystri endi	Þorlákshafnarvegur (38)	11,97	1168	1411	950	5.101
Samtals vegur 34					23,66				16.008
35	01	Biskupstungnabraut	Hringvegur (1-d6)	Þingvallavegur (36)	8,51	2829	4200	1770	8.787
35	02	Biskupstungnabraut	Þingvallavegur (36)	Búrfellsvegur (351)	7,80	2262	3171	1430	6.440
35	03	Biskupstungnabraut	Búrfellsvegur (351)	Laugarvatnsvegur (37)	8,47	1103	1547	698	3.410
35	04	Biskupstungnabraut	Laugarvatnsvegur (37)	Skálholtsvegur (31)	8,82	803	1125	508	2.585
35	05	Biskupstungnabraut	Skálholtsvegur (31)	Reykjavegur (355)	4,84	826	1340	492	1.459
35	06	Biskupstungnabraut	Reykjavegur (355)	Bræðratunguvegur (359)	4,34	781	1265	465	1.237
35	07	Biskupstungnabraut	Bræðratunguvegur (359)	Laugarvatnsvegur (37)	11,46	337	538	195	1.410
35	08	Biskupstungnabraut	Laugarvatnsvegur (37)	Hrunamannavegur (30)	8,83	552	1029	244	1.779
35	09	Biskupstungnabraut	Hrunamannavegur (30)	Gullfossvegur (334)	5,48	463	919	177	926
35	11	Kjalvegur	Gullfossvegur (334)	Hagavatnsvegur (F335)	11,74	55	145	10	235

Umferðartölur 2008

Vegnr	Kaflnir	Vegheiti	Heiti upphafspunkts	Heiti endapunkts	Lengd	ÁDU	SDU	VDU	Eknir þ. km
35	12	Kjalvegur	Hagavatnsvegur (F335)	Hvítárnesleið	24,90	39	105	7	354
35	13	Kjalvegur	Hvítárnesleið	Kerlingarfjallavegur (F347)	24,90	31	85	4	282
35	14	Kjalvegur	Kerlingarfjallavegur (F347)	Þjófadallavegur (735)	27,60	27	73	4	272
35	15	Kjalvegur	Þjófadallavegur (735)	Stórisandur slóð	18,57	25	69	4	169
35	16	Kjalvegur	Stórisandur slóð	Mælifellsdalsvegur (756)	27,19	27	74	4	268
35	17	Kjalvegur	Mælifellsdalsvegur (756)	Blönduvirkjun, stöðvarhús	22,19	42	99	16	340
35	18	Kjalvegur	Blönduvirkjun, stöðvarhús	Svínvetningabraut (731)	11,22	88	150	51	360
Samtals vegur 35					236,86				30.314
36	01	Þingvallavegur	Biskupstungnabraut (35)	Grafningsvegur efri (360)	9,29	675	1067	388	2.289
36	02	Þingvallavegur	Grafningsvegur efri (360)	Miðfell	9,43	360	568	207	1.239
36	03	Þingvallavegur	Miðfell	Lyngdalsheiðarvegur (365)	8,41	263	415	151	807
36	04	Þingvallavegur	Lyngdalsheiðarvegur (365)	Uxahryggjavegur (52)	7,23	421	738	180	1.111
36	06	Þingvallavegur	Uxahryggjavegur (52)	Grafningsvegur efri (360)	10,69	736	1254	309	2.872
36	07	Þingvallavegur	Grafningsvegur efri (360)	Kjósarskarðsvegur (48)	5,10	716	1288	306	1.333
36	08	Þingvallavegur	Kjósarskarðsvegur (48)	Sýslumörk (skilti)	2,24	877	1518	303	717
36	11	Þingvallavegur	Sýslumörk (skilti)	Skeggjastaðir	7,99	1462	2198	816	4.264
36	12	Þingvallavegur	Skeggjastaðir	Hringvegur (1-f5)	7,19	1797	2549	1253	4.716
Samtals vegur 36					67,57				19.348
37	01	Laugarvatnsvegur	Biskupstungnabraut (35)	Lyngdalsheiðarvegur (365)	12,23	670	996	434	2.991
37	02	Laugarvatnsvegur	Lyngdalsheiðarvegur (365)	Laugarvatn, austasta gata	1,07	1105	1644	717	432
37	03	Laugarvatnsvegur	Laugarvatn, austasta gata	Reykjavegur (355)	13,36	761	1158	497	3.712
37	04	Laugarvatnsvegur	Reykjavegur (355)	Biskupstungnabraut (35)	9,73	529	918	282	1.878
Samtals vegur 37					36,39				9.012
38	01	Þorlákshafnarvegur	Hringvegur (1-d8)	Þrengslavegur (39)	11,60	570	674	468	2.413
38	02	Þorlákshafnarvegur	Þrengslavegur (39)	Eyrbakkavegur (34)	4,01	1492	1781	1218	2.184
38	03	Þorlákshafnarvegur	Eyrbakkavegur (34)	Suðurstrandarvegur (427)	3,54	1435	1698	1183	1.854
Samtals vegur 38					19,15				6.451

Umferðartölur 2008

Vegnr	Kaflnir	Vegheiti	Heiti upphafspunkts	Heiti endapunkts	Lengd	ÁDU	SDU	VDU	Eknir þ. km
39	01	Þrengslavegur	Hringvegur (1-d8)	Þorlákshafnarvegur (38)	15,67	1315	1528	1101	7.521
40	00	Hafnarfjarðarvegur	Reykjanesbraut (41), Sæbraut	Nesbraut (49)	1,66	24819	23305	24853	15.038
40	01	Hafnarfjarðarvegur	Nesbraut (49)	Fossvogslækur	1,83	44972	42883	45016	30.039
40	02	Hafnarfjarðarvegur	Fossvogslækur	Kópavogslækur	1,66	50938	48457	51019	30.863
40	03	Hafnarfjarðarvegur	Kópavogslækur	Vífilsstaðavegur	2,01	38261	36946	38163	28.070
40	04	Hafnarfjarðarvegur	Vífilsstaðavegur	Álftanesvegur (415)	1,09	32541	31530	32385	12.946
40	06	Hafnarfjarðarvegur	Álftanesvegur (415)	Reykjanesbraut (41)	1,11	22857	22526	22006	9.261
Samtals vegur 40					9,36				126.218
41	03	Reykjanesbraut	Hafnarfjarðarvegur (40)	Holtavegur (454)	2,79	26099	24959	26575	26.578
41	04	Reykjanesbraut	Holtavegur (454)	Nesbraut (49)	1,76	34902	33378	35538	22.421
41	11	Reykjanesbraut	Nesbraut (49)	Breiðholtsbraut (413)	2,05	55910	58212	49637	41.835
41	12	Reykjanesbraut	Breiðholtsbraut (413)	Vífilsstaðavegur	3,78	37612	38153	36565	51.893
41	13	Reykjanesbraut	Vífilsstaðavegur	Hafnarfjarðarvegur (40)	2,60	28107	29364	26406	26.674
41	14	Reykjanesbraut	Hafnarfjarðarvegur (40)	brú yfir Fjarðarbraut	2,74	21216	22895	19346	21.219
41	15	Reykjanesbraut	brú yfir Fjarðarbraut	brú yfir Vatnsleysustrandarveg	13,29	11727	12925	10888	56.885
41	16	Reykjanesbraut	brú yfir vatnsleysustrandarveg	Grindavíkurvegur (43)	11,62	11217	12337	10294	47.575
41	17	Reykjanesbraut	Grindavíkurvegur (43)	Njarðvíkurvegur	4,56	10745	11894	10207	17.884
41	18	Reykjanesbraut	Njarðvíkurvegur	Víknavegur	1,47	12157	13746	10765	6.523
41	19	Reykjanesbraut	Víknavegur	Hafnavegur (44)	0,40	7702	8710	6933	1.124
41	20	Reykjanesbraut	Hafnavegur (44)	Grænás	1,03	7320	8108	6956	2.752
41	21	Reykjanesbraut	Grænás	Garðskagavegur (45)	3,28	8218	9096	7805	9.838
41	22	Reykjanesbraut	Garðskagavegur (45)	Flugstöð, brottför B	1,88	5300	6479	4610	3.637
Samtals vegur 41					53,25				336.838
42	01	Krýsuvíkurvegur	Reykjanesbraut (41)	Vigdísarvallavegur (428)	9,37	517	617	442	1.768
42	02	Krýsuvíkurvegur	Vigdísarvallavegur (428)	Suðurstrandarvegur (427)	13,31	102	180	45	496
Samtals vegur 42					22,68				2.264
43	01	Grindavíkurvegur	Reykjanesbraut (41)	Grindavík, Gerðavellir	13,30	3254	3674	2805	15.797
43	02	Grindavíkurvegur	Grindavík, Gerðavellir	Suðurstrandarvegur (427)	0,28	5392	5603	4951	551

Umferðartölur 2008

Vegnr	Kaflnir	Vegheiti	Heiti upphafspunkts	Heiti endapunkts	Lengd	ÁDU	SDU	VDU	Eknir þ. km
43	03	Grindavíkurvegur	Suðurstrandarvegur (427)	Hafnarsvæði	0,46	5651	5873	5190	949
Samtals vegur 43					14,04				17.296
44	01	Hafnavegur	Reykjanesbraut (41)	Flugvöllur	0,62	4006	4647	3454	907
44	02	Hafnavegur	Flugvöllur	Stapafellsvegur	2,94	963	1120	830	1.033
44	03	Hafnavegur	Stapafellsvegur	Hafnir, Seljavogur	4,99	513	591	441	934
Samtals vegur 44					8,55				2.874
45	00	Garðskagavegur	Reykjanesbraut (41)	Miðnesheiðarvegur (423)	1,87	2190	2453	1911	1.495
45	01	Garðskagavegur	Miðnesheiðarvegur (423)	Garður, Réttarholt	5,85	3201	3062	3236	6.834
45	02	Garðskagavegur	Garður, Réttarholt	Garður, Útgarðsvegur	1,72	1432	1458	1356	899
45	03	Garðskagavegur	Garður, Útgarðsvegur	Sandgerði, bræðsla	4,33	1265	1210	1270	1.999
45	04	Garðskagavegur	Sandgerði, bræðsla	Sandgerðisvegur (429)	1,36	2937	3006	2769	1.458
45	05	Garðskagavegur	Sandgerðisvegur (429)	Stafnesvegur (4187)	6,68	202	196	209	493
45	06	Garðskagavegur	Stafnesvegur (4187)	Hafnavegur (44)	9,02	202	196	209	665
Samtals vegur 45					30,83				13.843
47	01	Hvalfjarðarvegur	Hringvegur (1-f7)	Eyrarfjallsvegur (460)	3,71	728	1054	464	986
47	02	Hvalfjarðarvegur	Eyrarfjallsvegur (460)	Kjósarskarðsvegur (48)	11,50	550	787	501	2.309
47	03	Hvalfjarðarvegur	Kjósarskarðsvegur (48)	Hvítanes	9,71	203	383	75	719
47	04	Hvalfjarðarvegur	Hvítanes	Sýslumörk, Botnsá	9,54	194	368	71	676
47	11	Hvalfjarðarvegur	Sýslumörk, Botnsá	Dragavegur (520)	13,71	198	372	73	991
47	12	Hvalfjarðarvegur	Dragavegur (520)	Hringvegur (1-g2)	12,42	520	748	351	2.357
Samtals vegur 47					60,59				8.038
48	01	Kjósarskarðsvegur	Hvalfjarðarvegur (47)	Meðalfellsvegur (461)	10,55	180	307	74	693
48	02	Kjósarskarðsvegur	Meðalfellsvegur (461)	Sýslumörk (skilti)	6,56	126	216	53	302
48	11	Kjósarskarðsvegur	Sýslumörk (skilti)	Þingvallavegur (36)	4,92	114	195	48	205
Samtals vegur 48					22,03				1.200

Umferðartölur 2008

Vegnr	Kaflnir	Vegheiti	Heiti upphafspunkts	Heiti endapunkts	Lengd	ÁDU	SDU	VDU	Eknir þ. km
49	01	Nesbraut	Hringvegur (1-f2)	Höfðabakki	1,20	50284	51963	47570	22.024
49	02	Nesbraut	Höfðabakki	Reykjanesbraut (41)	1,81	78299	78607	75500	51.728
49	03	Nesbraut	Reykjanesbraut (41)	Hafnarfjarðarvegur (40)	2,59	48365	51047	44132	45.722
49	04	Nesbraut	Hafnarfjarðarvegur (40)	Flugvallarvegur Reykjavík (414)	2,20	40510	39495	40086	32.530
49	05	Nesbraut	Flugvallarvegur Reykjavík (414)	Reykjavík, Ánanaust	1,71	34832	33959	34465	21.741
49	06	Nesbraut	Reykjavík, Ánanaust	Seltjarnarnes, Suðurströnd	1,24	13884	14652	12666	6.284
Samtals vegur 49					10,75				180.029
50	01	Borgarfjarðarbraut	Hringvegur (1-g5)	Skorradalsvegur (508)	9,24	1166	1545	880	3.932
50	02	Borgarfjarðarbraut	Skorradalsvegur (508)	Uxahryggjavegur (52)	7,60	539	796	362	1.495
50	03	Borgarfjarðarbraut	Uxahryggjavegur (52)	Flókadalsvegur (515) nyrðri endi	9,60	539	796	362	1.889
50	04	Borgarfjarðarbraut	Flókadalsvegur (515) nyrðri endi	Hvítá	8,59	307	486	197	962
50	05	Borgarfjarðarbraut	Hvítá	Hringvegur (1-h0)	14,11	338	537	217	1.743
Samtals vegur 50					49,14				10.021
51	01	Akrafjallsvegur	Hringvegur (1-g1)	Akranesvegur (509)	7,16	2610	2678	2508	6.821
51	02	Akrafjallsvegur	Akranesvegur (509)	Hringvegur (1-g2)	11,24	984	1176	821	4.037
Samtals vegur 51					18,40				10.858
52	02	Uxahryggjavegur	Borgarfjarðarbraut (50)	Lundarreykjadalvegur (512)	14,69	70	106	44	375
52	03	Uxahryggjavegur	Lundarreykjadalvegur (512)	Þverfellsvegur (5141)	11,05	45	70	28	181
52	04	Uxahryggjavegur	Þverfellsvegur (5141)	Kaldadalvegur (550)	11,75	29	57	10	124
Samtals vegur 52					37,49				681
54	02	Snæfellsnesvegur	Hringvegur (1-g8)	Álftaneshreppsvegur (533)	12,06	949	1428	651	4.176
54	03	Snæfellsnesvegur	Álftaneshreppsvegur (533)	Hítará	14,08	648	1005	425	3.330
54	04	Snæfellsnesvegur	Hítará	Heydalsvegur (55)	12,29	739	1101	498	3.315
54	05	Snæfellsnesvegur	Heydalsvegur (55)	Skógarnesvegur (568)	12,34	706	1051	476	3.180
54	06	Snæfellsnesvegur	Skógarnesvegur (568)	Vatnaleið (56)	12,24	693	1032	465	3.096
54	07	Snæfellsnesvegur	Vatnaleið (56)	Ölkelduvegur (571)	12,81	332	579	164	1.552
54	08	Snæfellsnesvegur	Ölkelduvegur (571)	Hraunsmúlavegur (5713)	12,26	353	553	231	1.580

Umferðartölur 2008

Vegnr	Kaflnir	Vegheiti	Heiti upphafspunkts	Heiti endapunkts	Lengd	ÁDU	SDU	VDU	Eknir þ. km
54	09	Snæfellsnesvegur	Hraunsmúlavegur (5713)	Útnesvegur (574) við Búðir	11,26	253	466	114	1.040
54	10	Snæfellsnesvegur	Útnesvegur (574) við Búðir	Útnesvegur (574)	14,30	154	241	82	804
54	11	Snæfellsnesvegur	Útnesvegur (574)	Höfði	11,07	231	364	147	933
54	12	Snæfellsnesvegur	Höfði	Grundarfjörður, Grundargata 98	8,54	355	502	274	1.107
54	13	Snæfellsnesvegur	Grundarfjörður, Grundargata 98	Grundarfjörður, innri hafnargarður	1,58	1982	2096	1956	1.143
54	14	Snæfellsnesvegur	Grundarfjörður, innri hafnargarður	Framsveitarvegur (576)	4,17	388	518	301	591
54	15	Snæfellsnesvegur	Framsveitarvegur (576)	Hraunsfjarðarbrú	9,10	430	582	328	1.428
54	16	Snæfellsnesvegur	Hraunsfjarðarbrú	Vatnaleið (56)	7,60	445	608	327	1.234
54	17	Snæfellsnesvegur	Vatnaleið (56)	Stykkishólmsvegur (58)	7,43	498	747	328	1.351
54	18	Snæfellsnesvegur	Stykkishólmsvegur (58)	Narfeyri	17,33	104	191	50	658
54	19	Snæfellsnesvegur	Narfeyri	Drangar	10,80	99	183	48	390
54	20	Snæfellsnesvegur	Drangar	Heydalsvegur (55)	11,24	99	183	48	406
54	21	Snæfellsnesvegur	Heydalsvegur (55)	Sýslumörk, Gljúfursá	11,01	114	202	59	458
54	22	Snæfellsnesvegur	Sýslumörk, Gljúfursá	Hörðudalsvegur vestri (580)	9,42	118	210	60	406
54	23	Snæfellsnesvegur	Hörðudalsvegur vestri (580)	Vestfjarðavegur (60-04)	6,67	171	302	89	416
Samtals vegur 54					229,60				32.595
55	01	Heydalsvegur	Snæfellsnesvegur (54)	Oddastaðaá	12,04	90	120	65	396
55	02	Heydalsvegur	Oddastaðaá	Snæfellsnesvegur (54)	14,37	43	58	31	226
Samtals vegur 55					26,41				621
56	01	Vatnaleið	Snæfellsnesvegur (54)	Afleggjari á háheiði	10,98	458	649	327	1.836
56	02	Vatnaleið	Afleggjari á háheiði	Snæfellsnesvegur (54)	5,42	458	649	327	906
Samtals vegur 56					16,40				2.742
58	01	Stykkishólmsvegur	Snæfellsnesvegur (54)	Stykkishólmur, Búðanesvegur	8,67	626	953	403	1.983
58	02	Stykkishólmsvegur	Stykkishólmur, Búðanesvegur	Ferjubryggja	1,37	2661	3219	2237	1.331
Samtals vegur 58					10,04				3.313
59	01	Laxárdalsvegur	Vestfjarðavegur (60-05)	Gröf	13,57	120	238	52	594
59	02	Laxárdalsvegur	Gröf	Sýslumörk (hæll)	14,70	59	116	25	317

Umferðartölur 2008

Vegnr	Kaflar	Vegheiti	Heiti upphafspunkts	Heiti endapunkts	Lengd	ÁDU	SDU	VDU	Eknir þ. km
59	11	Laxárdalsvegur	Sýslumörk (hæll)	Djúpvegur (61-04)	7,66	52	105	22	145
Samtals vegur 59					35,93				1.056
60	01	Vestfjarðavegur	Hringvegur (1-h2)	Sýslumörk (skilti)	8,54	324	585	149	1.010
60	02	Vestfjarðavegur	Sýslumörk (skilti)	Gröf	11,35	321	575	142	1.330
60	03	Vestfjarðavegur	Gröf	Snæfellsnesvegur (54)	12,01	349	626	154	1.532
60	04	Vestfjarðavegur	Snæfellsnesvegur (54)	Laxárdalsvegur (59)	7,97	414	670	240	1.204
60	05	Vestfjarðavegur	Laxárdalsvegur (59)	Búðardalur, Brekkuhvammur	2,01	536	866	310	393
60	06	Vestfjarðavegur	Búðardalur, Brekkuhvammur	Búðardalur, Sunnubraut	0,63	1042	1341	786	240
60	07	Vestfjarðavegur	Búðardalur, Sunnubraut	Klofningsvegur (590)	15,59	390	631	226	2.219
60	08	Vestfjarðavegur	Klofningsvegur (590)	Kjartanssteinn (ræsi)	9,25	246	474	96	829
60	09	Vestfjarðavegur	Kjartanssteinn (ræsi)	Klofningsvegur (590)	10,98	241	466	95	966
60	10	Vestfjarðavegur	Klofningsvegur (590)	Sýslumörk (skilti)	5,78	232	452	91	489
60	21	Vestfjarðavegur	Sýslumörk (skilti)	Garpsdalsvegur (602)	3,24	232	452	91	274
60	22	Vestfjarðavegur	Garpsdalsvegur (602)	Tröllatunguvegur (605)	1,62	221	430	87	131
60	23	Vestfjarðavegur	Tröllatunguvegur (605)	Reykhólasveitarvegur (607)	14,18	240	466	93	1.242
60	24	Vestfjarðavegur	Reykhólasveitarvegur (607)	Þorskafjarðarvegur (608)	8,35	165	320	64	503
60	25	Vestfjarðavegur	Þorskafjarðarvegur (608)	Gröf	6,78	76	151	33	188
60	26	Vestfjarðavegur	Gröf	Djúpadalsvegur (6087)	11,48	78	157	33	327
60	27	Vestfjarðavegur	Djúpadalsvegur (6087)	Gufudalsvegur (6090)	9,24	78	157	33	263
60	28	Vestfjarðavegur	Gufudalsvegur (6090)	Kleifastaðir	12,02	78	157	33	342
60	29	Vestfjarðavegur	Kleifastaðir	Fjarðarhorn, Kollafjarðarheiði (F66)	13,15	67	136	20	322
60	30	Vestfjarðavegur	Fjarðarhorn, Kollafjarðarheiði (F66)	Skálmardalsá	11,80	67	136	20	289
60	31	Vestfjarðavegur	Skálmardalsá	Mjóafjarðará	14,76	67	136	20	361
60	32	Vestfjarðavegur	Mjóafjarðará	Skiptá	13,14	67	136	20	321
60	33	Vestfjarðavegur	Skiptá	Fossá (bær)	12,83	67	136	20	314
60	34	Vestfjarðavegur	Fossá (bær)	Barðastrandarvegur (62)	11,53	82	157	30	343
60	35	Vestfjarðavegur	Barðastrandarvegur (62)	Bíldudalsvegur (63)	8,06	45	103	3	132
60	36	Vestfjarðavegur	Bíldudalsvegur (63)	Sýslumörk (skilti)	11,51	64	108	10	269
60	37	Vestfjarðavegur	Sýslumörk (skilti)	Mosdalsvegur (621)	10,64	64	108	10	249
60	38	Vestfjarðavegur	Mosdalsvegur (621)	Geldingadalsá	23,87	64	108	10	558
60	39	Vestfjarðavegur	Geldingadalsá	Svalvogavegur (622)	14,18	75	165	10	388
60	40	Vestfjarðavegur	Svalvogavegur (622)	Þingeyri (vegri)	0,63	220	275	191	51
60	41	Vestfjarðavegur	Þingeyri (vegri)	Ketilseyrarvegur (6224)	6,39	179	260	117	417

Umferðartölur 2008

Vegnr	Kaflnir	Vegheiti	Heiti upphafspunkts	Heiti endapunkts	Lengd	ÁDU	SDU	VDU	Eknir þ. km
60	42	Vestfjarðavegur	Ketilseyrarvegur (6224)	Lambadalur	2,56	177	256	141	165
60	43	Vestfjarðavegur	Lambadalur	Ingjaldssandsvegur (624)	8,64	177	256	141	558
60	44	Vestfjarðavegur	Ingjaldssandsvegur (624)	Önundarfjarðarvegur (627)	11,18	205	295	136	837
60	45	Vestfjarðavegur	Önundarfjarðarvegur (627)	Flateyrarvegur (64)	3,48	290	390	233	368
60	46	Vestfjarðavegur	Flateyrarvegur (64)	Súgandafjarðarvegur (65)	7,21	410	538	321	1.079
60	47	Vestfjarðavegur	Súgandafjarðarvegur (65)	Djúpvegur (61-41)	4,95	628	801	508	1.134
Samtals vegur 60					341,53				21.638
61	01	Djúpvegur	Hringvegur (1-k1)	Borðeyrarvegur (640)	7,19	300	397	229	787
61	03	Djúpvegur	Borðeyrarvegur (640)	Laxárdalsvegur (59)	1,95	211	311	173	150
61	04	Djúpvegur	Laxárdalsvegur (59)	Fossá	13,58	165	245	117	818
61	05	Djúpvegur	Fossá	Guðlaugsvíkurvegur (6479)	15,05	170	253	120	934
61	06	Djúpvegur	Guðlaugsvíkurvegur (6479)	Krossárdalsvegur (641)	18,87	155	231	112	1.068
61	07	Djúpvegur	Krossárdalsvegur (641)	Broddanesvegur (6462)	17,00	139	207	101	862
61	08	Djúpvegur	Broddanesvegur (6462)	Steinadalsvegur (690)	7,55	139	208	100	383
61	09	Djúpvegur	Steinadalsvegur (690)	Hvalsá (bær)	8,17	139	208	100	415
61	10	Djúpvegur	Hvalsá (bær)	Tröllatunguvegur (605)	13,07	175	261	126	835
61	11	Djúpvegur	Tröllatunguvegur (605)	Hólmavíkurvegur (67)	7,38	269	390	196	724
61	21	Djúpvegur	Hólmavíkurvegur (67)	Strandavegur (643)	10,50	226	303	175	867
61	22	Djúpvegur	Strandavegur (643)	Sunnalsá	11,51	120	153	97	504
61	23	Djúpvegur	Sunnalsá	Þorskafjarðarvegur (608)	6,00	118	143	98	258
61	24	Djúpvegur	Þorskafjarðarvegur (608)	Snæfjallastrandarvegur (635)	19,46	145	224	85	1.030
61	25	Djúpvegur	Snæfjallastrandarvegur (635)	Laugaból	11,45	140	216	82	585
61	26	Djúpvegur	Laugaból	Eyrarfjall	13,60	128	176	89	635
61	27	Djúpvegur	Eyrarfjall	Reykjanesvegur (634)	15,63	100	154	65	570
61	28	Djúpvegur	Reykjanesvegur (634)	Mjóafjarðarvegur (633-03)	10,93	135	236	73	539
61	29	Djúpvegur	Mjóafjarðarvegur (633-03)	Strandseljavegur (6322)	13,14	135	236	73	647
61	30	Djúpvegur	Strandseljavegur (6322)	Hjallar	13,86	133	232	73	673
61	31	Djúpvegur	Hjallar	Kleifaós	13,67	119	206	65	594
61	32	Djúpvegur	Kleifaós	Hvítanesvegur (6315)	11,73	119	206	65	509
61	33	Djúpvegur	Hvítanesvegur (6315)	Hestfjarðará	13,81	120	206	63	605
61	34	Djúpvegur	Hestfjarðará	Eyrarkirkjuvegur (6314)	13,39	120	206	63	586
61	35	Djúpvegur	Eyrarkirkjuvegur (6314)	Minni-Hattardalsvegur (6312)	13,64	143	246	76	712
61	36	Djúpvegur	Minni-Hattardalsvegur (6312)	Súðavík, Grundarstræti	9,93	215	373	112	779

Umferðartölur 2008

Vegnr	Kaflnir	Vegheiti	Heiti upphafspunkts	Heiti endapunkts	Lengd	ÁDU	SDU	VDU	Eknir þ. km
61	37	Djúpvegur	Súðavík, Grundarstræti	Súðavík, Höfðabrekka	1,76	458	589	357	294
61	38	Djúpvegur	Súðavík, Höfðabrekka	Arnardalsá	8,50	341	440	267	1.058
61	39	Djúpvegur	Arnardalsá	Flugvallarvegur Ísafirði (631)	6,32	411	528	322	948
61	40	Djúpvegur	Flugvallarvegur Ísafirði (631)	Vestfjarðavegur (60-47)	1,64	1541	1950	1234	922
61	41	Djúpvegur	Vestfjarðavegur (60-47)	Ísafjörður, Vallartún	2,26	3122	4020	2448	2.575
61	42	Djúpvegur	Ísafjörður, Vallartún	Ísafjörður, Hnífsdalsvegur 13	1,57	3490	3889	3237	2.000
61	43	Djúpvegur	Ísafjörður, Hnífsdalsvegur 13	Hnífsdalur, Dalbraut	3,40	1363	1523	1214	1.691
61	44	Djúpvegur	Hnífsdalur, Dalbraut	Hnífsdalur, Heimabæjarstígur	0,53	1286	1550	1084	249
61	45	Djúpvegur	Hnífsdalur, Heimabæjarstígur	Bolungarvík, Grundarkambur	8,90	690	835	559	2.241
61	46	Djúpvegur	Bolungarvík, Grundarkambur	Hafnarsvæði, Búðarkantur stauraröð	0,90	1071	1294	902	352
Samtals vegur 61					347,84				29.402
62	01	Barðastrandarvegur	Vestfjarðavegur (60-35)	Brjánslækjarvegur (610)	5,66	151	304	38	313
62	02	Barðastrandarvegur	Brjánslækjarvegur (610)	Krossvegur (6120)	14,66	144	287	37	771
62	03	Barðastrandarvegur	Krossvegur (6120)	Síglunesvegur (611)	15,23	133	242	56	740
62	04	Barðastrandarvegur	Síglunesvegur (611)	Örlygshafnarvegur (612)	12,06	114	194	61	502
62	05	Barðastrandarvegur	Örlygshafnarvegur (612)	Bíldudalsvegur (63)	12,20	159	261	88	707
62	07	Barðastrandarvegur	Bíldudalsvegur (63)	Patreksfjörður, hafnarsvæði	1,87	860	1078	759	587
Samtals vegur 62					61,68				3.618
63	02	Bíldudalsvegur	Barðastrandarvegur (62)	Tálknafjarðarvegur (617)	12,78	170	249	128	793
63	03	Bíldudalsvegur	Tálknafjarðarvegur (617)	Ketildalvegur (619)	14,65	131	187	94	702
63	04	Bíldudalsvegur	Ketildalvegur (619)	Fossvegur (6192)	12,51	94	151	59	431
63	05	Bíldudalsvegur	Fossvegur (6192)	Trostansfjörður	14,50	44	76	20	233
63	06	Bíldudalsvegur	Trostansfjörður	Vestfjarðavegur (60-36)	8,50	29	52	13	90
Samtals vegur 63					62,94				2.248
64	01	Flateyjarvegur	Vestfjarðavegur (60-45)	Flateyri, Tjarnargata	6,80	286	374	231	710
65	01	Súgandafjarðarvegur	Vestfjarðavegur (60-47)	Botnsvegur (6293)	5,07	227	285	188	420
65	02	Súgandafjarðarvegur	Botnsvegur (6293)	Suðureyri, Sætún	9,22	218	290	172	734

Umferðartölur 2008

Vegnr	Kaflar	Vegheiti	Heiti upphafspunkts	Heiti endapunkts	Lengd	ÁDU	SDU	VDU	Eknir þ. km
Samtals vegur 65					14,29				1.154
F66	01	Kollafjarðarheiði	Vestfjarðavegur (60-30)	Djúpvegur (61-26)	24,72	2	5	0	18
67	01	Hólmavíkurvegur	Djúpvegur (61-21)	Höfðatún	0,52	586	711	494	111
72	01	Hvammstangavegur	Hringvegur (1-k5)	Hvammstangi, Búland	5,00	568	806	418	1.037
72	02	Hvammstangavegur	Hvammstangi, Búland	Hvammstangi, Klapparstígur	0,85	1738	2226	1523	539
Samtals vegur 72					5,85				1.576
74	01	Skagastrandarvegur	Hringvegur (1-m2)	Þverárfjallsvegur (744)	6,74	518	734	380	1.274
74	02	Skagastrandarvegur	Þverárfjallsvegur (744)	Skagavegur (745)	12,48	310	440	228	1.412
74	03	Skagastrandarvegur	Skagavegur (745)	Skagaströnd, Vetrarbraut	0,82	500	709	366	150
74	04	Skagastrandarvegur	Skagaströnd, Vetrarbraut	Hafnarsvæði	1,54	1687	2158	1480	948
Samtals vegur 74					21,58				3.784
75	02	Sauðárkróksbraut	Hringvegur (1-m7)	Sæmundarhlíðarvegur (762)	13,94	669	883	524	3.404
75	03	Sauðárkróksbraut	Sæmundarhlíðarvegur (762)	Sauðárkrókur, Skagfirðingabraut	9,46	781	963	653	2.696
75	04	Sauðárkróksbraut	Sauðárkrókur, Skagfirðingabraut	Sauðárkrókur, Strandvegur	1,05	537	662	448	206
75	05	Sauðárkróksbraut	Sauðárkrókur, Strandvegur	Flugvallarvegur Sauðárkróki (749)	1,58	806	993	673	465
75	06	Sauðárkróksbraut	Flugvallarvegur Sauðárkróki (749)	Siglufjarðarvegur (76)	11,95	520	642	436	2.268
Samtals vegur 75					37,98				9.039
76	01	Siglufjarðarvegur	Hringvegur (1-m8)	Framnesvegur (7730)	10,25	225	304	176	842
76	02	Siglufjarðarvegur	Framnesvegur (7730)	Sauðárkróksbraut (75)	11,27	211	284	165	868
76	03	Siglufjarðarvegur	Sauðárkróksbraut (75)	Sleitustaðir	7,96	613	907	447	1.781
76	04	Siglufjarðarvegur	Sleitustaðir	Hofsósbraut (77) nyrðri endi	13,06	391	580	287	1.864
76	06	Siglufjarðarvegur	Hofsósbraut (77) nyrðri endi	Höfðavegur (7842)	8,92	333	492	242	1.084
76	07	Siglufjarðarvegur	Höfðavegur (7842)	Reykjarhóll	13,91	236	351	172	1.198
76	08	Siglufjarðarvegur	Reykjarhóll	Ólafsfjarðarvegur (82)	11,86	304	450	222	1.316
76	09	Siglufjarðarvegur	Ólafsfjarðarvegur (82)	Almenningsnöf, skýli ytra horn	13,47	254	402	165	1.248
76	10	Siglufjarðarvegur	Almenningsnöf, skýli ytra horn	Gangamunni eystri	8,00	248	408	152	724

Umferðartölur 2008

Vegnr	Kaflnir	Vegheiti	Heiti upphafspunkts	Heiti endapunkts	Lengd	ÁDU	SDU	VDU	Eknir þ. km
76	11	Siglufjarðarvegur	Gangamunni eystri	Siglufjörður, Hólavegur	2,20	367	542	267	295
76	12	Siglufjarðarvegur	Siglufjörður, Hólavegur	Hafnarvegur Siglufirði (792)	1,25	1431	1875	1216	653
76	13	Siglufjarðarvegur	Hafnarvegur Siglufirði (792)	Siglufjörður, Norðurtún	0,98	1965	2575	1673	703
76	14	Siglufjarðarvegur	Siglufjörður, Norðurtún	Skarðsvegur (793)	1,05	10	16	6	4
Samtals vegur 76					104,18				12.580
77	01	Hofsósbraut	Siglufjarðarvegur (76)	Hofsós, Pardus	0,62	193	287	142	44
77	03	Hofsósbraut	Siglufjarðarvegur (76)	Hofsós, Lindargata	0,73	178	264	130	47
Samtals vegur 77					1,35				91
82	01	Ólafsfjarðarvegur	Hringvegur (1-p5)	Hjalteyarvegur (811)	10,93	1316	1681	1052	5.250
82	02	Ólafsfjarðarvegur	Hjalteyarvegur (811)	Hauganesvegur (809)	10,71	1236	1525	1062	4.832
82	03	Ólafsfjarðarvegur	Hauganesvegur (809)	Dalvík, barnaskóli	11,33	1051	1440	807	4.346
82	04	Ólafsfjarðarvegur	Dalvík, barnaskóli	Dalvík, Brimnesá	1,25	2507	2988	2330	1.144
82	05	Ólafsfjarðarvegur	Dalvík, Brimnesá	Gangamunni eystri	10,92	397	544	305	1.582
82	06	Ólafsfjarðarvegur	Gangamunni eystri	Ólafsfjörður, Námuvegur	4,96	550	734	456	996
82	07	Ólafsfjarðarvegur	Ólafsfjörður, Námuvegur	Ólafsfjörður, Hornbrekka	1,52	1415	1786	1258	785
82	08	Ólafsfjarðarvegur	Ólafsfjörður, Hornbrekka	Fjarðará	7,34	277	362	228	742
82	09	Ólafsfjarðarvegur	Fjarðará	Sýslumörk (skilti)	10,02	136	237	78	497
82	11	Ólafsfjarðarvegur	Sýslumörk (skilti)	Knappsstaðir	9,95	123	215	74	448
82	12	Ólafsfjarðarvegur	Knappsstaðir	Siglufjarðarvegur (76)	9,10	173	283	104	575
Samtals vegur 82					88,03				21.197
83	01	Grenivíkurvegur	Hringvegur (1-q3)	Ystavík	2,72	316	466	218	314
83	02	Grenivíkurvegur	Ystavík	Fnjóskadalsvegur eystri (835)	9,29	277	407	190	939
83	03	Grenivíkurvegur	Fnjóskadalsvegur eystri (835)	Grenivík, Túngata	8,45	289	426	199	891
Samtals vegur 83					20,46				2.144
85	01	Norðausturvegur	Hringvegur (1-q6)	Hólsgærði	12,73	515	775	358	2.393
85	02	Norðausturvegur	Hólsgærði	Aðaldalsvegur (845)	12,97	515	776	371	2.438
85	03	Norðausturvegur	Aðaldalsvegur (845)	Kísilvegur (87)	11,12	636	957	459	2.580

Umferðartölur 2008

Vegnr	Kaflnir	Vegheiti	Heiti upphafspunkts	Heiti endapunkts	Lengd	ÁDU	SDU	VDU	Eknir þ. km
85	04	Norðausturvegur	Kísilvegur (87)	Húsavík, Kringlumýri	7,15	1001	1423	743	2.612
85	05	Norðausturvegur	Húsavík, Kringlumýri	Húsavík, Baldursbrekka	2,15	2127	2678	1962	1.669
85	06	Norðausturvegur	Húsavík, Baldursbrekka	Hallbjarnarstaðavegur (8610)	12,92	342	505	237	1.612
85	07	Norðausturvegur	Hallbjarnarstaðavegur (8610)	Máná (bær)	9,18	263	485	131	881
85	08	Norðausturvegur	Máná (bær)	Sýslumörk (ræsi)	6,95	220	404	110	558
85	09	Norðausturvegur	Sýslumörk (ræsi)	Fjallavegur (8877)	10,38	222	406	111	841
85	10	Norðausturvegur	Fjallavegur (8877)	Vestursandsvegur (8755)	9,86	238	438	120	857
85	11	Norðausturvegur	Vestursandsvegur (8755)	Hólsfjallavegur (864)	13,07	370	607	211	1.765
85	12	Norðausturvegur	Hólsfjallavegur (864)	Öxarfjarðarheiðarvegur (867)	9,50	197	241	167	683
85	13	Norðausturvegur	Öxarfjarðarheiðarvegur (867)	Daðastaðavegur (8932)	11,53	149	198	113	627
85	14	Norðausturvegur	Daðastaðavegur (8932)	Kópaskersvegur (870)	12,06	192	235	159	845
85	16	Norðausturvegur	Kópaskersvegur (870)	Leirhafnarvegur (8946)	13,58	121	146	100	600
85	17	Norðausturvegur	Leirhafnarvegur (8946)	Sigurðarstaðavegur (8953)	14,35	54	67	46	283
85	18	Norðausturvegur	Sigurðarstaðavegur (8953)	Skinnalón	11,37	45	55	41	187
85	19	Norðausturvegur	Skinnalón	Raufarhöfn, Höfðabraut	14,11	99	122	82	510
85	20	Norðausturvegur	Raufarhöfn, Höfðabraut	Raufarhöfn, Tjarnarholt	1,33	145	165	133	70
85	21	Norðausturvegur	Raufarhöfn, Tjarnarholt	Sveinungsvík	7,30	120	144	99	320
85	22	Norðausturvegur	Sveinungsvík	Krossavíkurvegur (8962)	11,18	59	73	48	241
85	23	Norðausturvegur	Krossavíkurvegur (8962)	Öxarfjarðarheiðarvegur (867)	9,86	57	64	45	205
85	24	Norðausturvegur	Öxarfjarðarheiðarvegur (867)	Syðra-Álandsvegur (8977)	13,99	86	103	71	439
85	25	Norðausturvegur	Syðra-Álandsvegur (8977)	Hafralónsá	10,49	115	144	95	440
85	26	Norðausturvegur	Hafralónsá	Langanesvegur (869)	7,54	199	242	165	548
85	27	Norðausturvegur	Langanesvegur (869)	Sýslumörk (hæll)	7,41	65	107	48	176
85	31	Norðausturvegur	Sýslumörk (hæll)	Finnafjarðará	8,02	57	81	39	167
85	32	Norðausturvegur	Finnafjarðará	Miðfjarðará	9,51	59	77	53	205
85	33	Norðausturvegur	Miðfjarðará	Hafnarvegur í Bakkafirði (91)	14,01	88	120	75	450
85	34	Norðausturvegur	Hafnarvegur í Bakkafirði (91)	Hundsvatnslækur	7,57	60	88	39	166
85	35	Norðausturvegur	Hundsvatnslækur	Strandhafnarvegur (913)	12,27	58	86	37	260
85	36	Norðausturvegur	Strandhafnarvegur (913)	Vopnafjörður, Steinholt	9,73	110	176	69	391
85	38	Norðausturvegur	Vopnafjörður, Steinholt	Vopnafjörður, Kolbeinsgata 64	1,40	1581	1625	1896	808
85	39	Norðausturvegur	Vopnafjörður, Kolbeinsgata 64	Hlíðarvegur (917)	2,71	479	614	382	474
85	40	Norðausturvegur	Hlíðarvegur (917)	Sunnudalsvegur (919)	14,01	105	141	80	537
85	41	Norðausturvegur	Sunnudalsvegur (919)	Nykurvatn (hæll)	4,91	64	83	54	115
85	42	Norðausturvegur	Nykurvatn (hæll)	Bæjaröxl (hæll)	10,90	64	83	54	255
85	43	Norðausturvegur	Bæjaröxl (hæll)	Hölkna	13,62	64	83	54	318

Umferðartölur 2008

Vegnr	Kaflnir	Vegheiti	Heiti upphafspunkts	Heiti endapunkts	Lengd	ÁDU	SDU	VDU	Eknir þ. km
85	44	Norðausturvegur	Hölkna	Hringvegur (1-s4)	5,89	64	83	54	138
Samtals vegur 85					378,63				28.662
87	01	Kísilvegur	Hringvegur (1)	Veðurstöð	10,74	235	342	172	921
87	02	Kísilvegur	Veðurstöð	Geitafellsá	8,50	228	330	175	707
87	03	Kísilvegur	Geitafellsá	Hvammavegur (853)	5,39	228	331	175	449
87	04	Kísilvegur	Hvammavegur (853)	Víðiholt	8,93	237	346	183	772
87	05	Kísilvegur	Víðiholt	Norðausturvegur (85)	8,61	288	419	222	905
Samtals vegur 87					42,17				3.755
F88	01	Öskjuleið	Hringvegur (1-r5)	Herðubreiðarlindir, húsið	59,05	17	45	2	366
F88	02	Öskjuleið	Herðubreiðarlindir, húsið	Austurleið (F910)	20,48	14	39	2	105
Samtals vegur F88					79,53				471
91	01	Hafnarvegur í Bakkafirði	Norðausturvegur (85)	Bakkafjörður, Hraunstígur	4,45	199	236	166	323
92	00	Norðfjarðarvegur	Hringvegur (1-t4)	Egilsstaðir, Miðás	0,66	6292	7085	5901	1.516
92	01	Norðfjarðarvegur	Egilsstaðir, Miðás	Seyðisfjarðarvegur (93)	0,26	2364	2896	2032	224
92	02	Norðfjarðarvegur	Seyðisfjarðarvegur (93)	Mjóafjarðarvegur (953)	8,49	1092	1358	921	3.384
92	03	Norðfjarðarvegur	Mjóafjarðarvegur (953)	Neðstabrú/Fagradalsá	11,17	898	1118	759	3.661
92	04	Norðfjarðarvegur	Neðstabrú/Fagradalsá	Suðurfjarðarvegur (96)	10,50	1016	1266	858	3.894
92	05	Norðfjarðarvegur	Suðurfjarðarvegur (96)	Reyðarfjörður, Hjallanes	1,24	1397	1641	1179	632
92	06	Norðfjarðarvegur	Reyðarfjörður, Hjallanes	Reyðarfjörður, Breiðimelur	2,35	1917	2121	1716	1.645
92	07	Norðfjarðarvegur	Reyðarfjörður, Breiðimelur	Eskifjörður, Dalbraut	12,48	1080	1218	978	4.920
92	08	Norðfjarðarvegur	Eskifjörður, Dalbraut	Eskifjörður, Hátún	1,48	3919	4296	3613	2.117
92	09	Norðfjarðarvegur	Eskifjörður, Hátún	Gangnamunni, Eskifjarðarmegin	7,41	465	538	424	1.258
92	10	Norðfjarðarvegur	Gangnamunni, Eskifjarðarmegin	Kirkjubólsvegur (9521)	8,77	496	574	452	1.588
92	11	Norðfjarðarvegur	Kirkjubólsvegur (9521)	Neskaupstaður, Urðarteigur	5,92	1186	1374	1081	2.563
92	12	Norðfjarðarvegur	Neskaupstaður, Urðarteigur	Neskaupstaður, ferjubryggja	1,34	5099	5590	4698	2.494
Samtals vegur 92					72,07				29.895

Umferðartölur 2008

Vegnr	Kaflar	Vegheiti	Heiti upphafspunkts	Heiti endapunkts	Lengd	ÁDU	SDU	VDU	Eknir þ. km
93	01	Seyðisfjarðarvegur	Norðfjarðarvegur (92)	Borgarfjarðarvegur (94)	1,72	1413	1964	1063	887
93	02	Seyðisfjarðarvegur	Borgarfjarðarvegur (94)	Sýslumörk, Gagnheiðarvegur	9,93	385	613	246	1.397
93	03	Seyðisfjarðarvegur	Sýslumörk, Gagnheiðarvegur	Seyðisfjörður, kirkjugarðshorn	14,04	421	647	265	2.158
93	04	Seyðisfjarðarvegur	Seyðisfjörður, kirkjugarðshorn	Hánefsstaðavegur (952)	0,64	1210	1392	1096	283
93	05	Seyðisfjarðarvegur	Hánefsstaðavegur (952)	Vestdalseyrarvegur (951)	0,26	4146	4633	3758	393
93	06	Seyðisfjarðarvegur	Vestdalseyrarvegur (951)	Ferjubryggja, brottför	0,42	2102	2349	1907	322
93	07	Seyðisfjarðarvegur	Ferjubryggja, brottför	Hánefsstaðavegur (952)	0,28	2102	2349	1907	215
Samtals vegur 93					27,29				5.655
94	01	Borgarfjarðarvegur	Seyðisfjarðarvegur (93)	Eiðar, Alþýðuskólinn	11,30	296	449	203	1.221
94	03	Borgarfjarðarvegur	Eiðar, Alþýðuskólinn	Steinsvaðsvegur (942)	9,04	119	238	59	393
94	04	Borgarfjarðarvegur	Steinsvaðsvegur (942)	Hjaltastaðarvegur (943)	7,12	87	177	41	226
94	05	Borgarfjarðarvegur	Hjaltastaðarvegur (943)	Lagarfossvegur (944)	5,76	68	132	33	143
94	06	Borgarfjarðarvegur	Lagarfossvegur (944)	Unaósvegur (9451)	14,66	76	152	35	407
94	07	Borgarfjarðarvegur	Unaósvegur (9451)	Njarðvík	12,29	71	142	34	318
94	08	Borgarfjarðarvegur	Njarðvík	Borgarfjörður, Hólalandsvegur (946)	8,10	87	175	42	257
Samtals vegur 94					68,27				2.965
96	02	Suðurfjarðavegur	Norðfjarðarvegur (92)	Þórdalsheiðarvegur (936)	1,11	669	816	576	271
96	03	Suðurfjarðavegur	Þórdalsheiðarvegur (936)	Gangnamunni, nyrðri	2,79	654	798	563	666
96	04	Suðurfjarðavegur	Gangnamunni, nyrðri	Gangnamunni, syðri	5,90	588	717	507	1.266
96	05	Suðurfjarðavegur	Gangnamunni, syðri	Vattarnesvegur (955)	6,61	588	717	507	1.419
96	07	Suðurfjarðavegur	Vattarnesvegur (955)	Vík	12,47	340	488	260	1.548
96	08	Suðurfjarðavegur	Vík	Stöðvarfjörður, Grenimelur	12,44	264	350	215	1.199
96	09	Suðurfjarðavegur	Stöðvarfjörður, Grenimelur	Stöðvarfjörður, Sel	1,25	790	959	651	360
96	10	Suðurfjarðavegur	Stöðvarfjörður, Sel	Kambanes/Heyklifsvegur (9599)	9,69	251	365	188	888
96	11	Suðurfjarðavegur	Kambanes/Heyklifsvegur (9599)	Breiðdalsvíkurvegur (97)	7,67	189	274	140	529
96	12	Suðurfjarðavegur	Breiðdalsvíkurvegur (97)	Hringvegur (1-u0)	0,22	347	503	257	28
Samtals vegur 96					60,15				8.173
97	01	Breiðdalsvíkurvegur	Hringvegur (1-u1)	Breiðdalsvík, Sæberg	0,88	441	483	361	142
97	02	Breiðdalsvíkurvegur	Suðurfjarðavegur (96)	Breiðdalsvík, Hrauntún	0,53	609	742	446	118

Umferðartölur 2008

Vegnr	Kaflnir	Vegheiti	Heiti upphafspunkts	Heiti endapunkts	Lengd	ÁDU	SDU	VDU	Eknir þ. km
Samtals vegur 97					1,41				259
98	01	Djúpavogsvegur	Hringvegur (1-u7)	Djúpivogur, Borgarland	0,78	246	360	176	70
98	02	Djúpavogsvegur	Djúpivogur, Borgarland	Hafnarsvæði Gleðivík	1,71	837	1139	616	522
Samtals vegur 98					2,49				592
99	01	Hafnarvegur	Hringvegur (1-v7)	Höfn, Vesturbraut	3,75	1140	1546	854	1.560
99	02	Hafnarvegur	Höfn, Vesturbraut	Höfn, Víkurbraut	0,49	2941	3932	2201	526
99	03	Hafnarvegur	Höfn, Víkurbraut	Hafnarsvæði á Álaugarey	1,12	2941	3932	2201	1.202
Samtals vegur 99					5,36				3.289
201	01	Vallavegur	Hringvegur (1-a2)	Hringvegur (1-a2) austan Brunnár	3,59	17	25	10	22
202	01	Prestsbakkavegur	Hringvegur (1-a4)	Mörtunga 1	4,60	2	3	1	3
204	01	Meðallandsvegur	Hringvegur (1-a6)	Fossar	12,92	124	186	73	587
204	02	Meðallandsvegur	Fossar	Syðri-Fljótavegur (2128)	12,03	38	55	23	167
204	03	Meðallandsvegur	Syðri-Fljótavegur (2128)	Langholt	8,26	11	20	8	33
204	04	Meðallandsvegur	Langholt	Melhóll	8,53	7	13	3	22
204	05	Meðallandsvegur	Melhóll	Hringvegur (1-a8)	11,47	15	22	8	63
Samtals vegur 204					53,21				871
205	01	Klausturvegur	Hringvegur (1-a6)	Klaustur, Skaftárvellir	0,28	789	1259	423	81
206	01	Holtsvegur	Hringvegur (1-a6)	Hunkubakkar	1,10	24	57	10	10
F206	02	Lakavegur	Hunkubakkar	Lakagígavegur (F207)	34,20	13	36	2	162
F206	03	Lakavegur	Lakagígavegur (F207)	Laki, bifreiðastæði	14,28	8	22	1	42
Samtals vegur F206					48,48				204

Umferðartölur 2008

Vegnr	Kaflnr	Vegheiti	Heiti upphafspunkts	Heiti endapunkts	Lengd	ÁDU	SDU	VDU	Eknir þ. km
F207	01	Lakagígavegur	Laki, bifreiðastæði	Lakavegur (F206), austan Blágils	26,23	5	13	1	48
208	00	Skaftártunguvegur	Hringvegur (1-a8)	Hrífunesvegur (209)	5,01	94	159	50	172
208	01	Skaftártunguvegur	Hrífunesvegur (209)	Skaftárdalsvegur (2176)	11,21	73	124	39	297
Samtals vegur 208					16,22				469
F208	02	Fjallabaksleið nyrðri	Skaftárdalsvegur (2176)	Eldgjárvegur (F223)	27,16	23	64	3	228
F208	03	Fjallabaksleið nyrðri	Eldgjárvegur (F223)	Jökulgilskvísl	27,86	19	52	2	193
F208	04	Fjallabaksleið nyrðri	Jökulgilskvísl	Landmannalaugavegur (F224)	2,31	19	52	2	16
Samtals vegur F208					57,33				437
208	05	Fjallabaksleið nyrðri	Landmannalaugavegur (F224)	Landmannaleið (F225)	3,87	58	159	7	82
208	06	Fjallabaksleið nyrðri	Landmannaleið (F225)	Sprengisandsleið (26) við Sigöldu	26,04	31	86	4	295
Samtals vegur 208					29,91				377
209	01	Hrífunesvegur	Hringvegur (1-a9)	Hrífunes	6,48	27	46	15	64
209	02	Hrífunesvegur	Hrífunes	Skaftártunguvegur (208)	5,95	92	157	49	200
Samtals vegur 209					12,43				264
210	01	Ljótarstaðavegur	Skaftártunguvegur (208)	Snæbýli	6,05	32	55	18	71
F210	02	Fjallabaksleið syðri	Snæbýli	Álftavatnskrókur (F233)	19,10	2	4	0	14
F210	03	Fjallabaksleið syðri	Álftavatnskrókur (F233)	Öldufellsleið (F232)	4,04	2	5	0	3
F210	04	Fjallabaksleið syðri	Öldufellsleið (F232)	Emstruleið (F261) Hvanngil	21,26	5	13	1	39
F210	05	Fjallabaksleið syðri	Emstruleið (F261) Hvanngil	Hrafninnusker Laufafell	23,07	5	12	1	42
F210	06	Fjallabaksleið syðri	Hrafninnusker Laufafell	Hungursfit	11,79	5	12	1	22
F210	07	Fjallabaksleið syðri	Hungursfit	Rangárvallavegur (264)	28,97	5	13	1	53
Samtals vegur F210					108,23				172
211	01	Álftaversvegur	Hringvegur (1-b0)	Hryggjavegur (212) Þykkvabæjarkl.	7,50	32	48	19	88

Umferðartölur 2008

Vegnr	Kaflnir	Vegheiti	Heiti upphafspunkts	Heiti endapunkts	Lengd	ÁDU	SDU	VDU	Eknir þ. km
212	01	Hryggjavegur	Álftaversvegur (211)	Álftaversvegur (211) Þykkvabæjarkl.	8,45	16	23	9	49
214	01	Kerlingardalsvegur	Hringvegur (1-b2)	Kerlingardalsvegur (2203)	1,87	47	82	21	32
214	02	Kerlingardalsvegur	Kerlingardalsvegur (2203)	Þakgil	14,27	33	58	14	172
Samtals vegur 214					16,14				204
215	01	Reynishverfisvegur	Hringvegur (1-b4)	Presthús	4,61	238	311	163	400
215	02	Reynishverfisvegur	Presthús	Reynisfjara, bílastæði	1,29	154	202	106	73
Samtals vegur 215					5,90				473
218	01	Dyrhólavegur	Hringvegur (1-b5)	Dyrhólavegur 2 (2253)	1,95	233	387	126	166
218	02	Dyrhólavegur	Dyrhólavegur 2 (2253)	Dyrhólaey	4,30	148	305	34	232
Samtals vegur 218					6,25				398
219	01	Péturseyjarvegur	Hringvegur (1-b5) vestan Klifanda	Hringvegur (1-b5)	4,04	40	80	9	59
221	01	Sólheimajökulsvegur	Hringvegur (1-b5)	Sólheimajökull	4,17	28	77	5	43
222	01	Mýrdalsjökulsvegur	Hringvegur (1-b5)	Ytri-Sólheimavegur 1 (2286)	1,20	24	66	5	11
222	02	Mýrdalsjökulsvegur	Ytri-Sólheimavegur 1 (2286)	Mýrdalsjökull	9,02	11	27	1	36
Samtals vegur 222					10,22				47
F223	01	Eldgjárvegur	Fjallabaksleið nyrðri (F208)	Eldgjá	1,60	8	19	3	5
F224	01	Landmannalaugavegur	Fjallabaksleið nyrðri (F208)	Landmannalaugar	2,40	36	76	13	32
F225	01	Landmannaleið	Landvegur (26)	Fjallabaksleið nyrðri (208)	41,22	28	76	3	421
F228	01	Veiðivatnaleið	Sprengisandsleið (26)	Veiðivatnaskáli	20,95	16	44	2	122

Umferðartölur 2008

Vegnr	Kaflnr	Vegheiti	Heiti upphafspunkts	Heiti endapunkts	Lengd	ÁDU	SDU	VDU	Eknir þ. km
F229	01	Jökulheimaleið	Veiðivatnaleið (F228)	Jökulheimar	35,77	1	4	0	13
F232	01	Öldufellsleið	Hrífunesvegur (209)	Fjallabaksleið syðri (F210)	35,83	1	3	0	13
F233	01	Álftavatskrókur	Fjallabaksleið nyrðri (F208)	Fjallabaksleið syðri (F210)	20,94	1	3	0	8
F235	01	Langisjór	Fjallabaksleið nyrðri (F208)	Langisjór	22,56	1	3	0	8
239	01	Eldfellsvegur	Skansinn	Bílastæði ofan Viðlagafjöru	2,47	172	203	156	155
240	02	Stórhöfðavegur	Hamarsvegur/Höfðavegur	Stórhöfði	3,32	112	130	101	136
242	01	Raufarfellsvegur	Hringvegur (1-b6) við Kaldaklifsá	Hringvegur (1-b7) við Svaðbælisá	4,41	32	41	21	52
243	01	Leirnavegur	Hringvegur (1-b7) við Svaðbælisá	Hringvegur (1-b7) við Steina	6,43	18	23	12	42
245	01	Hverfisvegur	Hringvegur (1-b7) við Holt	Hringvegur (1-b7) við Írá	3,59	30	40	20	39
246	01	Skálavegur	Hringvegur (1-b7) vestan Holtsár	Hringvegur (1-b7) austan Hvamms	5,20	48	83	24	91
247	01	Sandhólmavegur	Hringvegur (1-b8) við Hvamm	Hringvegur (1-b8) við Heimaland	10,55	31	52	23	119
248	01	Merkurvegur	Þórsmerkurvegur (249)	Stóra-Mörk 2	3,49	8	24	9	10
249	01	Þórsmerkurvegur	Hringvegur (1-b8)	Merkurvegur (248)	5,34	124	274	29	241
249	02	Þórsmerkurvegur	Merkurvegur (248)	Jökultungur	16,50	60	137	12	87
Samtals vegur 249					21,84				329
F249	03	Þórsmerkurvegur	Jökultungur	Bílastæði gegnt Langadal	7,95	30	69	6	87
250	01	Dímonarvegur	Hringvegur (1-b9)	Fljótshlíðarvegur (261)	12,10	40	69	23	177
251	01	Hólmabæjavegur	Hringvegur (1-b9)	Grenstangavegur (2433)	6,36	40	52	31	93
251	02	Hólmabæjavegur	Grenstangavegur (2433)	Bakkavegur (253)	4,29	42	54	32	66

Umferðartölur 2008

Vegnr	Kaflar	Vegheiti	Heiti upphafspunkts	Heiti endapunkts	Lengd	ÁDU	SDU	VDU	Eknir þ. km
Samtals vegur 251					10,65				159
252	02	Landeyjavegur	Bakkavegur (253)	Kanastaðir	3,54	69	89	52	89
252	03	Landeyjavegur	Kanastaðir	Akureyjarvegur (255)	8,99	58	74	45	190
252	04	Landeyjavegur	Akureyjarvegur (255)	Grímsstaðavegur (2549)	7,24	49	63	38	129
252	05	Landeyjavegur	Grímsstaðavegur (2549)	Ártúnsvegur (2699)	8,65	32	40	24	101
252	06	Landeyjavegur	Ártúnsvegur (2699)	Hringvegur (1-c0)	9,87	81	106	63	292
Samtals vegur 252					38,29				802
253	01	Bakkavegur	Hringvegur (1-c0)	Landeyjavegur (252)	8,23	250	322	190	751
253	02	Bakkavegur	Landeyjavegur (252)	Bakkaflugvöllur	9,31	130	168	98	440
Samtals vegur 253					17,54				1.191
255	01	Akureyjarvegur	Hringvegur (1-c0)	Landeyjavegur (252)	10,89	154	198	117	612
261	01	Fljótshlíðarvegur	Hringvegur (1-c1)	Hvolsvöllur, Öldubakki	0,71	1760	2164	1533	456
261	02	Fljótshlíðarvegur	Hvolsvöllur, Öldubakki	Hlíðarendi	13,75	718	925	547	3.603
261	03	Fljótshlíðarvegur	Hlíðarendi	Dímonarvegur (250)	3,27	137	191	102	164
261	04	Fljótshlíðarvegur	Dímonarvegur (250)	Fljótsdalsvegur (2631)	7,72	69	140	17	194
Samtals vegur 261					25,45				4.418
F261	05	Emstruleið	Fljótsdalsvegur (2631)	Hungursfit	23,24	6	17	1	51
F261	06	Emstruleið	Hungursfit	Fjallabaksleið syðri (F210) Hvanngil	14,06	6	17	1	31
Samtals vegur F261					37,30				82
262	01	Vallarvegur	Fljótshlíðarvegur (261)	Árgilsstaðir	6,84	330	438	234	824
264	01	Rangárvallavegur	Hringvegur (1-c2)	Keldnavegur (2734)	11,48	64	90	40	268
264	02	Rangárvallavegur	Keldnavegur (2734)	Þingskálavegur (268)	9,70	25	37	14	89
264	03	Rangárvallavegur	Þingskálavegur (268)	Hringvegur (1-c3)	6,65	311	400	238	755

Umferðartölur 2008

Vegnr	Kaflnir	Vegheiti	Heiti upphafspunkts	Heiti endapunkts	Lengd	ÁDU	SDU	VDU	Eknir þ. km
Samtals vegur 264					27,83				1.112
266	01	Oddavegur	Hringvegur (1-c3)	Sólvellir	7,34	77	99	58	206
267	01	Selalækjarvegur	Hringvegur (1-c3)	Selalækur 1	2,58	24	31	22	23
268	01	Þingskálavegur	Rangárvallavegur (264)	Þingskálar	8,75	62	92	36	198
268	02	Þingskálavegur	Þingskálar	Haukadalur	12,50	26	37	14	119
268	03	Þingskálavegur	Haukadalur	Landvegur (26)	8,91	22	32	12	72
Samtals vegur 268					30,16				388
271	01	Árbæjarvegur	Hringvegur (1-c5)	Bjallavegur (272)	10,11	144	185	109	531
271	02	Árbæjarvegur	Bjallavegur (272)	Landvegur (26)	2,40	78	93	76	68
Samtals vegur 271					12,51				600
272	01	Bjallavegur	Árbæjarvegur (271)	Landvegur (26)	8,65	95	115	87	300
273	01	Bugavegur	Hringvegur (1-c5)	Kastalabrekka	5,60	57	70	54	117
275	01	Ásvegur	Hringvegur (1-c8)	Sandhólafjerja	11,91	152	185	140	659
281	01	Sumarliðabæjavegur	Hringvegur (1-c8)	Landvegur (26)	5,50	28	52	11	56
282	01	Ásmundarstaðavegur	Hringvegur (1-c8)	Ásmundarstaðir	3,44	30	37	32	38
284	01	Heiðarvegur	Hringvegur (1-c8)	Hagabraut (286)	10,59	69	90	53	267
286	01	Hagabraut	Landvegur (26)	Hagi	9,37	70	91	53	239
286	02	Hagabraut	Hagi	Landvegur (26)	10,15	51	66	40	189
Samtals vegur 286					19,52				428

Umferðartölur 2008

Vegnr	Kaflnr	Vegheiti	Heiti upphafspunkts	Heiti endapunkts	Lengd	ÁDU	SDU	VDU	Eknir þ. km
288	01	Kálfholtsvegur	Hringvegur (1-c8) hjá Einbúa	Hringvegur (1-c8) á Lónsheiði	6,91	52	66	40	131
302	01	Urriðafossvegur	Hringvegur (1-d1)	Villingaholtsvegur (305)	7,58	80	92	63	221
303	01	Ölvisholtsvegur	Hringvegur (1-d2)	Brúnastaðir 2	4,23	22	30	17	34
304	01	Oddgeirshólavegur	Hringvegur (1-d2) hjá Hraungerði	Oddgeirshólar	4,84	88	102	68	155
305	01	Villingaholtsvegur	Hringvegur (1-d2)	Urriðafossvegur (302)	9,57	305	353	244	1.065
305	02	Villingaholtsvegur	Urriðafossvegur (302)	Fljótshólar	12,65	92	107	74	427
305	03	Villingaholtsvegur	Fljótshólar	Gaulverjabæjarvegur (33)	6,60	83	95	65	200
Samtals vegur 305					28,82				1.692
308	01	Hamarsvegur	Gaulverjabæjarvegur (33)	Villingaholtsvegur (305)	10,84	76	88	61	301
309	01	Kolsholtsvegur	Villingaholtsvegur (305)	Kolsholtshellir	2,41	14	19	10	12
310	01	Votmúlavegur	Eyrarbakkevegur (34)	Gaulverjabæjarvegur (33)	5,25	212	247	168	406
311	01	Önundarholtsvegur	Gaulverjabæjarvegur (33)	Villingaholtsvegur (305)	4,90	82	94	65	147
312	01	Vorsabæjarvegur í Flóa	Gaulverjabæjarvegur (33)	Hamarsvegur (308)	5,31	49	55	38	95
314	01	Holtsvegur	Gaulverjabæjarvegur (33)	Stokkseyri, spennistöð	9,43	60	74	52	207
316	01	Kaldaðarnesvegur	Eyrarbakkevegur (34)	Hreiðurborg	5,96	132	162	108	287
318	01	Langholtsvegur	Hringvegur (1)	Langholt 2	4,49	135	156	108	221
321	01	Skeiðháholtsvegur	Skeiðavegur (30)	Skeiðháholt	2,70	106	144	86	104
322	01	Ólafsvallavegur	Skeiðavegur (30)	Vesturkot	3,15	6	11	5	7
324	01	Vorsabæjarvegur	Skeiðavegur (30)	Skálholtsvegur (31)	7,76	15	24	8	42

Umferðartölur 2008

Vegnr	Kaflnir	Vegheiti	Heiti upphafspunkts	Heiti endapunkts	Lengd	ÁDU	SDU	VDU	Eknir þ. km
325	01	Gnúpverjavegur	Þjórsárdalsvegur (32) við Kálfá	Þjórsárdalsvegur (32) við Þverá	10,37	54	84	33	204
326	01	Hælsvegur	Gnúpverjavegur (325)	Steinsholt	3,31	15	19	8	18
327	01	Stangarvegur	Þjórsárdalsvegur (32) austan Fossár	Stöng, bílastæði	5,61	31	59	12	63
327	02	Stangarvegur	Stöng, bílastæði	Háafossvegur (332)	4,86	30	47	12	53
Samtals vegur 327					10,47				117
328	01	Stóra-Núpsvegur	Þjórsárdalsvegur (32)	Gnúpverjavegur (325)	2,39	8	17	5	7
329	01	Mástunguvegur	Gnúpverjavegur (325)	Laxárdalur 1	8,16	57	88	37	170
332	01	Háafossvegur	Þjórsárdalsvegur (32)	Háifoss	7,43	25	39	10	68
333	01	Haukadalsvegur	Biskupstungnabraut (35)	Haukadalskirkja	2,11	22	30	12	17
F333	02	Haukadalsvegur	Haukadalskirkja	Skjaldbreiðarvegur (F338)	10,10	1	3	0	4
334	01	Gullfossvegur	Biskupstungnabraut (35)	Gullfoss, bílastæði	0,72	356	660	169	94
F335	01	Hagavatnsvegur	Kjalvegur (35)	Hagavatn, sæluhús	14,44	2	5	0	11
336	01	Skálpanesvegur	Kjalvegur (35)	Langjökull, skáli	7,97	6	17	1	17
337	01	Hlöðuvallavegur	Laugarvatnsvegur (37)	Miðdalskirkjuvegur (3729)	0,64	25	43	17	6
F337	02	Hlöðuvallavegur	Miðdalskirkjuvegur (3729)	Skjaldbreiðarvegur (F338)	31,92	1	3	0	12
F338	01	Skjaldbreiðarvegur	Kjalvegur (35)	Hlöðuvallavegur (F337)	25,69	2	5	0	19
F338	02	Skjaldbreiðarvegur	Hlöðuvallavegur (F337)	Kaldadalsvegur (550)	23,13	3	8	0	25
Samtals vegur F338					48,82				44

Umferðartölur 2008

Vegnr	Kaflnir	Vegheiti	Heiti upphafspunkts	Heiti endapunkts	Lengd	ÁDU	SDU	VDU	Eknir þ. km
340	01	Auðsholtsvegur	Hrunamannavegur (30)	Langholtsvegur (341)	6,20	187	268	130	423
340	02	Auðsholtsvegur	Langholtsvegur (341)	Auðsholt 6	4,39	75	107	51	120
Samtals vegur 340					10,59				543
341	01	Langholtsvegur	Hrunamannavegur (30)	Auðsholtsvegur (340)	7,68	196	281	134	550
343	01	Álfsstétt	Eyrbakkavegur (34)	Eyrbakki, Túngata eystri endi	0,30	1705	1969	1545	187
343	03	Álfsstétt	Eyrbakkavegur (34)	Eyrbakki, Túngata vestri endi	0,25	445	524	406	41
Samtals vegur 343					0,55				227
344	01	Hrunavegur	Hrunamannavegur (30) við Flúðir	Hrunamannavegur (30) við Kirkjuskarð	7,74	88	123	62	249
345	01	Kaldbaksvegur	Hrunavegur (344)	Kaldbakur	8,51	32	52	16	99
F347	01	Kerlingarfjallavegur	Kjalvegur (35)	Kerlingarfjöll, skálar	10,50	16	45	2	61
350	01	Grafningsvegur neðri	Biskupstungnabraut (35)	Grafningsvegur efri (360)	12,08	83	134	47	366
351	01	Búrfellsvegur	Þingvallavegur (36)	Biskupstungnabraut (35)	9,32	226	363	125	769
354	01	Sólheimavegur	Biskupstungnabraut (35)	Sólheimar	8,96	343	459	242	1.122
354	02	Sólheimavegur	Sólheimar	Biskupstungnabraut (35)	5,93	150	217	110	325
Samtals vegur 354					14,89				1.446
355	01	Reykjavegur	Biskupstungnabraut (35)	Laugarvatnsvegur (37)	8,20	176	283	107	527
356	01	Tjarnarvegur	Biskupstungnabraut (35)	Reykjavegur (355)	8,96	18	38	7	59
358	01	Einholtsvegur	Bræðratunguvegur (359)	Drumboddsstaðavegur (3683)	6,29	61	89	41	140
358	02	Einholtsvegur	Drumboddsstaðavegur (3683)	Hrunamannavegur (30)	7,52	86	124	59	236
Samtals vegur 358					13,81				376

Umferðartölur 2008

Vegnr	Kaflnr	Vegheiti	Heiti upphafspunkts	Heiti endapunkts	Lengd	ÁDU	SDU	VDU	Eknir þ. km
359	01	Bræðratunguvegur	Hrunamannavegur (30)	Biskupstungnabraut (35)	4,46	98	141	66	160
360	01	Grafningsvegur efri	Þingvallavegur (36)	Grafningsvegur neðri (350)	1,78	171	280	96	111
360	02	Grafningsvegur efri	Grafningsvegur neðri (350)	Nesjavellir	12,50	175	286	98	798
360	03	Grafningsvegur efri	Nesjavellir	Þingvallavegur (36)	12,42	195	321	111	884
Samtals vegur 360					26,70				1.794
361	01	Vallavegur	Þingvallavegur (36), Hallstígur	Þingvallavegur (36), Þjónustumiðstöð	8,97	231	418	96	756
362	01	Efrivallavegur	Vallavegur (361)	Vegamót að Þingvallabæ	1,55	276	499	116	156
363	01	Valhallarvegur	Vallavegur (361)	Valhöll	0,51	188	343	79	35
364	01	Eyjavegur	Laugarvatnsvegur (37)	Austurey 1	4,95	205	343	158	370
365	01	Lyngdalsheiðarvegur	Laugarvatnsvegur (37)	Þingvallavegur (36)	15,81	277	631	27	1.598
366	01	Böðmóðsstaðavegur	Laugarvatnsvegur (37)	Böðmóðsstaðir 1	2,52	133	152	232	122
374	01	Hvammsvegur	Hringvegur (1-d6) við Kögunarhól	Hringvegur (1-d6) vestan Kotstrandar	7,54	193	227	151	531
375	01	Arnarbælisvegur	Hringvegur (1-d6)	Egilsstaðir	4,34	34	45	27	54
376	01	Breiðamörk	Hringvegur (1-d8) við Hveragerði	Hveragerði, Sunnumörk	0,13	3134	3823	2539	149
376	03	Breiðamörk	Hveragerði, Laufskógar	Reykjakot	1,78	115	139	92	75
Samtals vegur 376					1,91				223
379	01	Hafnarvegur Þorlákshöfn	Þorlákshafnarvegur (38)	Ferjuhöfn	1,05	1204	1485	1003	461
407	01	Bláfjallaleið	Bláfjallavegur (417)	Suðurgil, Ármannsskáli	4,30	340	151	529	534
411	03	Arnarnesvegur	Hafnarfjarðarvegur (40), miðja brúar	Bæjarbraut	0,40	15481	14942	15325	2.260

Umferðartölur 2008

Vegnr	Kaflnr	Vegheiti	Heiti upphafspunkts	Heiti endapunkts	Lengd	ÁDU	SDU	VDU	Eknir þ. km
411	04	Arnarnesvegur	Bæjarbraut	Reykjanesbraut (41)	1,03	7874	7719	7824	2.960
411	05	Arnarnesvegur	Reykjanesbraut (41)	Leirdalur	0,20	937	903	933	68
Samtals vegur 411					1,63				5.289
413	01	Breiðholtsbraut	Hringvegur (1-e3)	Jaðarsel	3,00	14199	14660	13591	15.548
413	02	Breiðholtsbraut	Jaðarsel	Reykjanesbraut (41)	1,48	29908	29701	29658	16.156
Samtals vegur 413					4,48				31.704
414	01	Flugvallarvegur Reykjavík	Nesbraut (49)	Reykjavíkurflogvöllur	1,05	7342	7211	7186	2.814
415	04	Álftanesvegur	Hafnarfjarðarvegur (40), miðeyja	Bessastaðavegur (416)	4,05	5172	5098	4980	7.646
416	01	Bessastaðavegur	Álftanesvegur (415)	Bessastaðir	0,82	352	342	347	105
417	01	Bláfjallavegur	Hringvegur (1-e1)	Bláfjallaleið (407)	8,40	344	151	547	1.055
417	02	Bláfjallavegur	Bláfjallaleið (407)	Krýsuvíkurvegur (42)	17,72	267	328	210	1.729
Samtals vegur 417					26,12				2.784
418	01	Bústaðavegur	Hafnarfjarðarvegur (40)	Nesbraut (49)	1,70	40615	39883	39749	25.202
420	01	Vatnsleysustrandarvegur	hringtorg (vegur að Keili)	Vogavegur (421)	11,32	341	382	302	1.408
421	01	Vogavegur	Reykjanesbraut (41)	Vogar, Vatnsleysustrandarvegur (420)	1,49	1362	1530	1210	741
423	01	Miðnesheiðarvegur	Garðskagavegur (45)	Sandgerðisvegur (429)	1,66	1699	1641	1740	1.029
424	01	Keflavíkurvegur	Reykjanesbraut (41) um Flugvallaveg	Keflavík, Njarðarbraut	1,79	780	779	762	510
424	02	Keflavíkurvegur	Keflavík, Njarðarbraut	Hafnarsvæði, Hrannargata	0,66	15956	17286	13939	3.844
424	11	Keflavíkurvegur	Keflavík, Njarðarbraut	Hafnarsvæði, Njarðvík	1,11	12536	14041	10939	5.079
Samtals vegur 424					3,56				9.432

Umferðartölur 2008

Vegnr	Kaflnir	Vegheiti	Heiti upphafspunkts	Heiti endapunkts	Lengd	ÁDU	SDU	VDU	Eknir þ. km
425	01	Nesvegur	Hafnavegur (44)	Reykjanesvitavegur (443)	11,96	173	196	149	755
425	02	Nesvegur	Reykjanesvitavegur (443)	Grindavíkurvegur (43)	14,76	355	404	301	1.912
Samtals vegur 425					26,72				2.668
426	01	Bláalónsvegur	Grindavíkurvegur (43)	Bláa lónið	2,35	408	479	337	350
426	02	Bláalónsvegur	Bláa lónið	Nesvegur (425)	4,75	13	24	4	23
Samtals vegur 426					7,10				373
427	02	Suðurstrandarvegur	Grindavíkurvegur (43)	Grindavík, Hafnargata	0,57	2371	2627	2077	493
427	03	Suðurstrandarvegur	Grindavík, Hafnargata	Þórkötlustaðavegur	1,16	1764	2066	1486	747
427	04	Suðurstrandarvegur	Þórkötlustaðavegur	Ísólfskáli	7,14	107	160	73	279
427	05	Suðurstrandarvegur	Ísólfskáli	Krýsuvíkurvegur (42)	14,49	54	117	13	286
427	06	Suðurstrandarvegur	Krýsuvíkurvegur (42)	Sýslumörk (vegrist)	8,16	36	71	13	107
427	11	Suðurstrandarvegur	Sýslumörk (vegrist)	Selvogsvegur (3991)	15,33	46	104	9	257
427	12	Suðurstrandarvegur	Selvogsvegur (3991)	Hlíðarendi	12,61	53	116	13	244
427	13	Suðurstrandarvegur	Hlíðarendi	Þrengslavegur (39)	5,32	78	173	17	151
Samtals vegur 427					64,78				2.565
428	01	Vigdísarvallavegur	Krýsuvíkurvegur (42) við Vatnsskarð	Suðurstrandarvegur (427) við Latfjall	21,00	11	24	3	84
429	01	Sandgerðisvegur	Reykjanesbraut (41)	Miðnesheiðarvegur (423)	2,11	1646	1690	1579	1.268
429	02	Sandgerðisvegur	Miðnesheiðarvegur (423)	Garðskagavegur (45), Suðurgata	4,32	2713	2763	2602	4.278
Samtals vegur 429					6,43				5.546
434	01	Skálafellsvegur	Þingvallavegur (36)	Skíðasvæði við Skálafell	4,00	58	26	90	85
435	00	Nesjavallaleið	Hringvegur (1)	Hafravatnsvegur	4,61	514	813	295	865
435	01	Nesjavallaleið	Hafravatnsvegur	Sýslumörk	10,56	257	405	148	991
435	02	Nesjavallaleið	Sýslumörk	Grafningsvegur efri (360)	12,21	257	405	148	1.145
Samtals vegur 435					27,38				3.001

Umferðartölur 2008

Vegnr	Kaflnir	Vegheiti	Heiti upphafspunkts	Heiti endapunkts	Lengd	ÁDU	SDU	VDU	Eknir þ. km
443	01	Reykjanesvitavegur	Nesvegur	Reykjanesviti, bílastæði	3,91	83	115	49	118
453	01	Sundagarðar	Reykjanesbraut (41), Sæbraut	Eimskip	0,60	4063	4035	4030	890
454	01	Holtavegur	Reykjanesbraut (41), Sæbraut	Holtabakki	0,30	5299	5262	5254	580
458	01	Brautarholtsvegur	Hringvegur (1-f6)	Hofsgrund	0,15	464	574	379	25
458	02	Brautarholtsvegur	Hofsgrund	Brautarholt 1	2,33	464	574	379	395
Samtals vegur 458					2,48				420
460	01	Eyrarfjallsvegur	Hvalfjarðarvegur (47) hjá Kiðafelli	Hvalfjarðarvegur (47) hjá Felli	11,16	64	88	45	260
461	01	Meðalfellsvegur	Hvalfjarðarvegur (47)	Kjósarskarðsvegur (48)	10,76	166	230	117	651
470	02	Fjarðarbraut	Reykjanesbraut (41)	Hafnarsvæði	0,84	12141	11883	11962	3.722
501	01	Innrahólmsvegur	Innnesvegur	Kirkjuból	3,10	34	34	35	38
502	01	Svínadalsvegur	Hvalfjarðarvegur (47)	Dragavegur (520)	15,00	85	135	56	466
503	01	Innnesvegur	Akrafjallsvegur (51)	Akranes, Leynisbraut	3,23	907	952	827	1.069
504	01	Leirársveitarvegur	Hringvegur (1-g3)	Svínadalsvegur (502)	6,63	108	172	70	260
505	01	Melasveitarvegur	Hringvegur (1-g3) hjá Skorholti	Hringvegur (1-g3) hjá Belgsholti	11,68	127	175	89	541
506	01	Grundartangavegur	Hringvegur (1-g1)	Hafnarsvæði	2,46	820	879	764	736
507	01	Mófellsstaðavegur	Borgarfjarðarbraut (50)	Dragavegur (520)	6,72	80	126	52	196
508	01	Skorradalsvegur	Borgarfjarðarbraut (50)	Dragavegur (520)	5,84	206	317	144	439
508	02	Skorradalsvegur	Dragavegur (520)	Hvammur	5,72	217	334	150	453
508	03	Skorradalsvegur	Hvammur	Fitjar	12,60	218	342	138	1.003

Umferðartölur 2008

Vegnr	Kaflar	Vegheiti	Heiti upphafspunkts	Heiti endapunkts	Lengd	ÁDU	SDU	VDU	Eknir þ. km
Samtals vegur 508					24,16				1.895
F508	04	Skorradalsvegur	Fitjar	Uxahryggjavegur (52)	9,93	7	11	2	25
509	01	Akranesvegur	Akrafjallsvegur (51)	Akranes, Innnesvegur	1,48	3085	3289	2623	1.667
509	02	Akranesvegur	Akranes, Innnesvegur	Akranes	0,96	4681	4878	4750	1.640
Samtals vegur 509					2,44				3.307
510	01	Hvítárvallavegur	Hringvegur (1-g9)	Borgarfjarðarbraut (50)	10,02	77	118	53	282
511	01	Hvanneyrarvegur	Borgarfjarðarbraut (50)	Hvanneyri, Túngata	2,05	370	480	297	277
512	01	Lundarreykjadalvegur	Borgarfjarðarbraut (50)	Uxahryggjavegur (52)	15,04	31	43	22	170
513	01	Bæjarsveitarvegur	Borgarfjarðarbraut (50)	Laugarholt	2,45	127	184	87	114
514	01	Hvítárbakkavegur	Bæjarsveitarvegur (513)	Hvítárbakki 1	4,05	33	51	19	49
515	01	Flókadalsvegur	Borgarfjarðarbraut (50) norðan Varmalækjar	Borgarfjarðarbraut (50) hjá Litlakroppi	14,64	34	48	24	182
517	01	Reykðælavegur	Borgarfjarðarbraut (50)	Reykholtisdalsvegur (519)	8,37	66	98	46	202
518	01	Hálsasveitarvegur	Borgarfjarðarbraut (50)	Reykholtisdalsvegur (519-01)	6,24	534	818	346	1.216
518	02	Hálsasveitarvegur	Reykholtisdalsvegur (519-01)	Reykholtisdalsvegur (519-02)	13,59	340	497	238	1.687
518	03	Hálsasveitarvegur	Reykholtisdalsvegur (519-02)	Kaldadalsvegur (550)	11,43	210	317	146	877
Samtals vegur 518					31,26				3.780
519	01	Reykholtisdalsvegur	Hálsasveitarvegur (518) hjá Úlfsstöðum	Hálsasveitarvegur (518) hjá Stóra-Ási	13,26	25	35	16	121
519	02	Reykholtisdalsvegur	Hálsasveitarvegur (518) hjá Stóra-Ási	Þverárhlíðarvegur (523)	0,66	55	87	35	13
Samtals vegur 519					13,92				134

Umferðartölur 2008

Vegnr	Kaflnr	Vegheiti	Heiti upphafspunkts	Heiti endapunkts	Lengd	ÁDU	SDU	VDU	Eknir þ. km
520	01	Dragavegur	Hvalfjarðarvegur (47)	Fellsvegur (5094)	14,52	123	255	37	652
520	02	Dragavegur	Fellsvegur (5094)	Skorradalsvegur (508)	5,30	118	235	42	228
520	03	Dragavegur	Skorradalsvegur (508)	Uxahryggjavegur (52)	4,34	118	235	42	187
Samtals vegur 520					24,16				1.067
522	01	Þverárhlíðarvegur	Borgarfjarðarbraut (50)	Hvítársíðuvegur (523)	0,84	112	165	79	34
522	02	Þverárhlíðarvegur	Hvítársíðuvegur (523)	Sigmundarstaðavegur (5231)	7,65	72	102	49	201
522	03	Þverárhlíðarvegur	Sigmundarstaðavegur (5231)	Borgarfjarðarbraut (50)	11,42	65	96	46	271
Samtals vegur 522					19,91				506
523	01	Hvítársíðuvegur	Þverárhlíðarvegur (522)	Sámsstaðir	10,33	75	108	52	283
523	02	Hvítársíðuvegur	Sámsstaðir	Reykholtsdalsvegur (519-02)	7,96	52	84	37	151
523	03	Hvítársíðuvegur	Reykholtsdalsvegur (519-02)	Kaldadalsvegur (550)	17,21	143	217	99	898
Samtals vegur 523					35,50				1.332
524	01	Þverárvegur	Þverárhlíðarvegur (522)	Helgavatn	2,65	29	46	20	28
526	01	Stafholtsvegur	Borgarfjarðarbraut (50)	Flóðatangi	5,58	16	26	12	33
527	01	Varmalandsvegur	Borgarfjarðarbraut (50)	Varmaland	2,65	147	216	103	142
528	01	Norðurárdalsvegur	Hringvegur (1-h1)	Skarðshamrar	6,35	60	94	40	139
528	02	Norðurárdalsvegur	Skarðshamrar	Hringvegur (1-h3)	10,11	16	28	10	59
Samtals vegur 528					16,46				198
530	01	Ferjubakkavegur	Hringvegur (1-g8)	Hvítárvallavegur (510)	5,55	102	149	71	207
532	01	Þursstaðavegur	Snæfellsnesvegur (54)	Rauðanes 1	4,78	15	21	14	26
533	01	Álftaneshreppsvegur	Snæfellsnesvegur (54)	Álftanesvegur (534)	11,37	83	106	63	344
533	02	Álftaneshreppsvegur	Álftanesvegur (534)	Krossnes	8,37	34	45	26	104

Umferðartölur 2008

Vegnr	Kaflnr	Vegheiti	Heiti upphafspunkts	Heiti endapunkts	Lengd	ÁDU	SDU	VDU	Eknir þ. km
533	03	Álftaneshreppsvegur	Krossnes	Snæfellsnesvegur (54)	11,00	73	94	55	293
Samtals vegur 533					30,74				741
534	01	Álftanesvegur	Álftaneshreppsvegur (533)	Álftanes	6,31	21	26	15	48
535	01	Grímsstaðavegur	Snæfellsnesvegur (54)	Grímsstaðir	11,98	50	67	39	219
539	01	Hítardalsvegur	Snæfellsnesvegur (54)	Staðarhraunsvegur (5381)	6,83	58	74	43	145
539	02	Hítardalsvegur	Staðarhraunsvegur (5381)	Hítardalsvegur (5383)	6,16	28	42	15	63
539	03	Hítardalsvegur	Hítardalsvegur (5383)	Hítarvatn	9,70	18	31	8	64
Samtals vegur 539					22,69				271
540	01	Hraunhreppsvegur	Snæfellsnesvegur (54)	Stóri Kálfalækur	8,42	24	30	18	74
540	02	Hraunhreppsvegur	Stóri Kálfalækur	Traðavegur (5394)	11,86	18	23	14	78
540	03	Hraunhreppsvegur	Traðavegur (5394)	Álftaneshreppsvegur (533)	13,41	36	46	27	176
Samtals vegur 540					33,69				328
550	01	Kaldadalsvegur	Þingvallavegur (36)	Vegrist á Smjörbrekku	9,00	119	231	49	391
550	02	Kaldadalsvegur	Vegrist á Smjörbrekku	Uxahryggjavegur (52)	13,73	59	118	20	296
550	03	Kaldadalsvegur	Uxahryggjavegur (52)	Langjökulsvegur (551)	29,35	15	41	3	161
550	04	Kaldadalsvegur	Langjökulsvegur (551)	Hálsasveitarvegur (518), Húsafell	10,60	19	52	3	74
Samtals vegur 550					62,68				921
551	01	Langjökulsvegur	Kaldadalsvegur (550)	Langjökulsbúðir	7,20	10	27	1	26
552	01	Barnafossvegur	Hálsasveitarvegur (518)	Barnafoss	0,17	30	45	20	2
553	01	Langavatnsvegur	Hringvegur (1-g9) hjá Svignaskarði	Þjónustuhús Iðju	0,85	112	238	22	35
553	02	Langavatnsvegur	Þjónustuhús Iðju	Sauðhús	7,65	18	40	2	50
553	03	Langavatnsvegur	Sauðhús	Langavatn	7,50	11	25	1	30

Umferðartölur 2008

Vegnr	Kaflar	Vegheiti	Heiti upphafspunkts	Heiti endapunkts	Lengd	ÁDU	SDU	VDU	Eknir þ. km
Samtals vegur 553					16,00				115
555	01	Deildartunguvegur	Borgarfjarðarbraut (50)	Deildartunguhver	0,61	72	156	12	16
558	01	Berserkjakraunsvegur	Snæfellsnesvegur (54) n. Grákúlu	Snæfellsnesvegur (54) v. Hraunsfjarðar	10,34	17	34	5	64
566	01	Hítarnesvegur	Snæfellsnesvegur (54)	Hítarnes	6,79	21	26	15	52
567	01	Kolviðarnesvegur	Snæfellsnesvegur (54)	Kolviðarnes	5,58	49	66	38	100
570	01	Jökulhálsleið	Útnesvegur (574) hjá Ólafsvík	Útnesvegur (574)	18,63	30	61	3	204
571	01	Ölkelduvegur	Snæfellsnesvegur (54)	Ölkelda 1 og 3	0,54	21	26	15	4
572	01	Dritvíkurvegur	Útnesvegur (574) í Beruvíkurhrauni	Djúpalón	2,09	20	41	1	15
573	01	Rifshafnarvegur	Útnesvegur (574)	Rifshöfn	0,48	689	898	486	121
574	01	Útnesvegur	Snæfellsnesvegur (54)	Arnarstapi	16,82	200	381	69	1.228
574	02	Útnesvegur	Arnarstapi	Malarrif	8,34	127	252	42	387
574	03	Útnesvegur	Malarrif	Beruvík	11,68	109	214	37	465
574	04	Útnesvegur	Beruvík	Hellissandur, Klettsbúð	15,55	108	214	37	612
574	06	Útnesvegur	Hellissandur, Klettsbúð	Rifshafnarvegur (573)	2,96	1050	1254	901	1.134
574	07	Útnesvegur	Rifshafnarvegur (573)	Ólafsvík, vestri mörk þéttbýlis	5,10	1054	1257	903	1.962
574	08	Útnesvegur	Ólafsvík, vestri mörk þéttbýlis	Ólafsvík, Norðurtangi	1,06	1085	1412	763	420
574	09	Útnesvegur	Ólafsvík, Norðurtangi	Ólafsvík, Dalbraut	1,29	2146	2799	1514	1.010
574	10	Útnesvegur	Ólafsvík, Dalbraut	Snæfellsnesvegur (54)	4,12	541	697	380	813
Samtals vegur 574					66,92				8.031
575	01	Tunguvegur	Snæfellsnesvegur (54)	Jörundarflöt 2	3,68	26	32	14	35
576	01	Framsveitarvegur	Snæfellsnesvegur (54)	Nýjabúð, Naust	10,26	108	159	70	404
577	01	Helgafellssveitarvegur	Snæfellsnesvegur (54) hjá Gríshólsá	Snæfellsnesvegur (54) í Berserkjakrauni	11,48	37	54	24	155

Umferðartölur 2008

Vegnr	Kaflnr	Vegheiti	Heiti upphafspunkts	Heiti endapunkts	Lengd	ÁDU	SDU	VDU	Eknir þ. km
578	01	Arnarvatnsvegur	Hvítársíðuvegur (523-03), Kalmanstunga	Bílastæði við Stefánshelli	8,09	19	56	3	56
F578	02	Arnarvatnsvegur	Bílastæði við Stefánshelli	Arnarvatn, hús	36,71	3	5	0	40
578	03	Arnarvatnsvegur	Arnarvatn, hús	Núpsdalstunguvegur (7079)	36,02	7	13	0	92
578	04	Arnarvatnsvegur	Núpsdalstunguvegur (7079)	Miðfjarðarvegur (704)	0,59	7	13	0	2
Samtals vegur 578					36,61				94
579	01	Öndverðarnesvegur	Útnesvegur (574)	Öndverðarnes	6,99	28	74	3	71
580	01	Hörðudalsvegur vestri	Snæfellsnesvegur (54)	Hóll	3,18	17	29	5	20
581	01	Hörðudalsvegur eystri	Snæfellsnesvegur (54)	Seljaland	8,08	45	71	26	133
582	01	Hálsbæjavegur	Vestfjarðavegur (60-03)	Snæfellsnesvegur (54)	12,26	15	24	9	67
585	01	Hlíðarvegur	Vestfjarðavegur (60) hjá Fellsenda	Vestfjarðavegur (60) norðan Tunguár	8,61	13	19	6	41
586	01	Haukadalsvegur	Vestfjarðavegur (60-04)	Smyrlahóll	15,12	49	88	22	270
F586	02	Haukadalsskarðsvegur	Smyrlahóll	Sýslumörk	9,84	2	6	0	7
F586	03	Haukadalsskarðsvegur	Sýslumörk	Hringvegur (1-j2)	9,96	2	5	0	7
Samtals vegur F586					19,80				14
587	01	Hjarðarholtsvegur	Vestfjarðavegur (60-07)	Hróðnýjarstaðir	8,74	44	71	25	140
588	01	Sámsstaðavegur	Laxárdalsvegur (59)	Sámsstaðir 2 og 3	1,87	26	41	6	18
589	01	Sælingsdalsvegur	Vestfjarðavegur (60-08)	Laugaskóli	2,55	127	205	74	118
590	01	Klofningsvegur	Vestfjarðavegur (60-08)	Hafnará	11,26	74	110	48	304
590	02	Klofningsvegur	Hafnará	Orrahólavegur (5912)	10,55	65	97	44	250

Umferðartölur 2008

Vegnr	Kaflnr	Vegheiti	Heiti upphafspunkts	Heiti endapunkts	Lengd	ÁDU	SDU	VDU	Eknir þ. km
590	03	Klofningsvegur	Orrahólavegur (5912)	Stóru-Tunguvegur (5917)	14,62	46	74	33	245
590	04	Klofningsvegur	Stóru-Tunguvegur (5917)	Ballarárvegur (5929)	11,22	22	34	15	90
590	05	Klofningsvegur	Ballarárvegur (5929)	Skarð	8,98	23	36	16	75
590	06	Klofningsvegur	Skarð	Fagridalur ytri	13,85	25	39	17	126
590	07	Klofningsvegur	Fagridalur ytri	Vestfjarðavegur (60-10)	12,87	41	62	28	195
Samtals vegur 590					83,35				1.286
593	01	Orrahólavegur	Klofningsvegur (590-03)	Orrahólar	7,62	17	26	13	47
594	01	Staðarhólsvegur	Klofningsvegur (590)	Bjarnastaðir	3,34	43	62	28	52
602	01	Garpsdalsvegur	Vestfjarðavegur (60-22)	Garpsdalskirkja	4,61	19	27	11	32
605	01	Tröllatunguvegur	Vestfjarðavegur (60-23)	Bakkavegur (6017)	2,18	50	83	25	40
605	02	Tröllatunguvegur	Bakkavegur (6017)	Sýslumörk (skilti)	10,06	27	55	0	99
605	03	Tröllatunguvegur	Sýslumörk (skilti)	Tröllatunga	10,65	27	55	0	105
605	04	Tröllatunguvegur	Tröllatunga	Djúpvvegur (61-11)	2,94	27	55	0	29
Samtals vegur 605					25,83				273
606	01	Karlseyjarvegur	Reykhólasveitarvegur (607)	Reykhólar, Hellisbraut	0,44	271	522	83	44
606	11	Karlseyjarvegur	Reykhólar, Reykjabraut	Karlsey	2,54	40	78	16	37
Samtals vegur 606					2,98				81
607	01	Reykhólasveitarvegur	Vestfjarðavegur (60-24)	Karlseyjarvegur (606)	13,06	136	265	54	648
607	03	Reykhólasveitarvegur	Karlseyjarvegur (606)	Hamarlandsvegur (6074)	7,05	42	83	12	108
Samtals vegur 607					20,11				756
608	01	Þorskafjarðarvegur	Vestfjarðavegur (60-25)	Sýslumörk (hlið)	9,91	32	55	0	116
608	02	Þorskafjarðarvegur	Sýslumörk (hlið)	Djúpvvegur (61-24)	12,90	32	55	0	151
Samtals vegur 608					22,81				266

Umferðartölur 2008

Vegnr	Kaflar	Vegheiti	Heiti upphafspunkts	Heiti endapunkts	Lengd	ÁDU	SDU	VDU	Eknir þ. km
610	01	Brjánslækjarvegur	Barðastrandarvegur (62)	Brjánslækur, ferjubryggja	0,38	49	75	40	7
611	01	Siglunesvegur	Barðastrandarvegur (62)	Hreggsstaðir	6,06	8	12	2	18
612	01	Örlygshafnarvegur	Barðastrandarvegur (62)	Flugvallarvegur	11,95	80	138	42	349
612	02	Örlygshafnarvegur	Flugvallarvegur	Kollsvíkurvegur (615)	12,47	63	106	33	287
612	03	Örlygshafnarvegur	Kollsvíkurvegur (615)	Hvallátur	17,27	29	75	5	183
612	04	Örlygshafnarvegur	Hvallátur	Bjargtangar	4,68	19	53	2	32
Samtals vegur 612					46,37				851
614	01	Rauðasandsvegur	Örlygshafnarvegur (612)	Melanesvegur (6178)	9,74	26	42	14	92
615	01	Kollsvíkurvegur	Örlygshafnarvegur (612)	Sellátraness	7,14	35	61	18	91
615	02	Kollsvíkurvegur	Sellátraness	Hænuvíkurvegur (6164)	1,56	17	35	11	10
615	03	Kollsvíkurvegur	Hænuvíkurvegur (6164)	Láginúpur	11,78	8	12	2	34
Samtals vegur 615					20,48				135
617	01	Tálknafjarðarvegur	Bíldudalsvegur (63)	Tálknafjörður, Strandgata 2	2,91	179	261	122	190
617	03	Tálknafjarðarvegur	Tálknafjörður, sundlaug	Hraun	1,07	215	378	100	84
Samtals vegur 617					3,98				274
619	01	Ketildalvegur	Bíldudalsvegur (63)	Bíldudalur, Hafnarteigur	1,17	502	578	461	214
619	03	Ketildalvegur	Bíldudalur, Langahlíð	Feitsdalsvegur (6196)	13,10	41	61	25	196
Samtals vegur 619					14,27				410
620	01	Flugvallarvegur Bíldudal	Bíldudalsvegur (63)	Flugvöllur	0,26	14	26	9	1
622	01	Svalvogavegur	Vestfjarðavegur (60-40)	Þingeyri, Hafnargata	0,81	647	781	547	191
622	02	Svalvogavegur	Þingeyri, Hafnargata	Þingeyri, síðasti ljósastaur	0,56	448	538	377	92
622	03	Svalvogavegur	Þingeyri, síðasti ljósastaur	Flugvallarvegur Dýrafirði (623)	2,67	232	320	164	226

Umferðartölur 2008

Vegnr	Kaflnr	Vegheiti	Heiti upphafspunkts	Heiti endapunkts	Lengd	ÁDU	SDU	VDU	Eknir þ. km
622	04	Svalvogavegur	Flugvallarvegur Dýrafirði (623)	Húsatúnsvegur (6218)	4,91	57	81	41	102
622	05	Svalvogavegur	Húsatúnsvegur (6218)	Aðalból	21,44	16	20	13	125
Samtals vegur 622					30,39				736
623	01	Flugvallarvegur Dýrafirði	Svalvogavegur (622)	Flugvöllur	0,12	97	134	62	4
624	01	Ingjaldssandsvegur	Vestfjarðavegur (60-44)	Núpur	6,58	93	131	61	223
624	02	Ingjaldssandsvegur	Núpur	Alviðra	0,91	38	52	31	13
Samtals vegur 624					7,49				236
625	01	Valþjófsdalsvegur	Vestfjarðavegur (60-45)	Flugvallarvegur Önundarfirði	1,43	32	43	22	17
625	02	Valþjófsdalsvegur	Flugvallarvegur Önundarfirði	Hjarðardalsvegur Ytri (6264)	0,99	32	43	22	12
Samtals vegur 625					2,42				28
627	01	Önundarfjarðarvegur	Vestfjarðavegur (60-45)	Vífilmýrar	3,23	11	16	5	13
628	01	Hjarðardalsvegur	Vestfjarðavegur (60-43)	Hjarðardalur	2,14	17	25	7	13
629	01	Syðradalsvegur	Djúpvegur (61) í Bolungarvík	Hanhóll	3,55	33	41	23	43
630	01	Skálavíkurvegur	Bolungarvík, Stigahlíð	Skálavík	11,26	16	27	9	66
631	01	Flugvallarvegur Ísafirði	Djúpvegur (61-40)	Flugvöllur	0,28	499	601	424	51
632	01	Laugardalsvegur	Djúpvegur (61-29)	Laugaból	5,11	17	26	11	32
633	01	Mjóafjarðarvegur	Djúpvegur (61-28), við Vatnsfjörð	Djúpvegur (61-28)	9,65	49	89	30	173
633	02	Mjóafjarðarvegur	Djúpvegur (61-28)	Botn (Eyrarfjall)	13,48	49	89	30	241
633	03	Mjóafjarðarvegur	Botn (Eyrarfjall)	Djúpvegur (61-29)	14,38	49	89	30	257
Samtals vegur 633					37,51				671

Umferðartölur 2008

Vegnr	Kaflnir	Vegheiti	Heiti upphafspunkts	Heiti endapunkts	Lengd	ÁDU	SDU	VDU	Eknir þ. km
634	01	Reykjanesvegur	Djúpvegur (61-28)	Reykjaneskóli	0,40	42	73	25	6
635	01	Snæfjallastrandarvegur	Djúpvegur (61-25)	Hallsstaðir	9,12	35	60	20	117
635	02	Snæfjallastrandarvegur	Hallsstaðir	Melgraseyri, að bryggju	7,36	34	60	18	91
635	03	Snæfjallastrandarvegur	Melgraseyri, að bryggju	Skjaldfannarvegur (6389)	3,66	19	37	16	25
635	04	Snæfjallastrandarvegur	Skjaldfannarvegur (6389)	Unaðsdalskirkja	20,40	14	24	8	104
Samtals vegur 635					40,54				337
636	01	Hafnarvegur Ísafirði	Djúpvegur (61-42), um Pollgötu	Sindragata, um Njarðarsund	0,85	6139	7426	5173	1.905
637	01	Seljalandsdalsvegur	Vegamót innan Engis	Skíðaskáli	3,43	127	56	214	159
640	01	Borðeyrarvegur	Djúpvegur (61-03)	Borðeyri, kaupfélagið	0,64	43	52	36	10
641	01	Krossárdalsvegur	Djúpvegur (61-07)	Einfætlinggil	4,23	14	20	9	22
643	02	Strandavegur	Djúpvegur (61-22)	Drangsnesevegur (645) syðri endi	7,19	117	222	54	307
643	03	Strandavegur	Drangsnesevegur (645) syðri endi	Drangsnesevegur (645) nyrðri endi	7,74	66	124	35	186
643	04	Strandavegur	Drangsnesevegur (645) nyrðri endi	Asparvík	13,39	58	105	30	283
643	05	Strandavegur	Asparvík	Kolbeinsvíkurá	13,28	42	76	21	204
643	06	Strandavegur	Kolbeinsvíkurá	Djúpavík	18,71	39	71	20	266
643	07	Strandavegur	Djúpavík	Gjögur	18,07	39	71	20	257
643	08	Strandavegur	Gjögur	Ófeigsfjarðarvegur (647)	11,77	46	84	24	198
643	09	Strandavegur	Ófeigsfjarðarvegur (647)	Norðurfjörður	3,98	45	82	23	65
Samtals vegur 643					94,13				1.767
645	01	Drangsnesevegur	Strandavegur (643)	Drangsnesevegur, litla húsið til vinstri	14,90	62	99	38	338
645	02	Drangsnesevegur	Drangsnesevegur, litla húsið til vinstri	Drangsnesevegur, áhaldahús Vg	0,76	137	164	116	38
645	03	Drangsnesevegur	Drangsnesevegur, áhaldahús Vg	Kaldrananes	11,10	72	134	38	292
645	04	Drangsnesevegur	Kaldrananes	Strandavegur (643)	6,95	34	64	18	86
Samtals vegur 645					33,71				754

Umferðartölur 2008

Vegnr	Kaflnr	Vegheiti	Heiti upphafspunkts	Heiti endapunkts	Lengd	ÁDU	SDU	VDU	Eknir þ. km
646	01	Flugvallarvegur Gjögri	Strandavegur (643)	Flugvöllur	1,70	22	39	15	14
649	01	Ófeigsfjarðarvegur	Strandavegur (643)	Eyri í Ingólfsfirði	4,04	10	19	8	15
F649	02	Ófeigsfjarðarvegur	Eyri í Ingólfsfirði	Hvalá, göngubrú	15,79	6	11	2	35
690	00	Steinadalsvegur	Vestfjarðavegur (60-10)	Gilsfjarðarbrekka	12,02	7	15	1	31
690	01	Steinadalsvegur	Gilsfjarðarbrekka	Sýslumörk	6,40	19	32	11	44
690	11	Steinadalsvegur	Sýslumörk	Steinadalsvegur (6458)	6,70	19	32	11	46
690	12	Steinadalsvegur	Steinadalsvegur (6458)	Djúpvegur (61-09)	3,68	28	44	13	38
Samtals vegur 690					28,80				159
701	01	Hrútatunguvegur	Hringvegur (1-j2) við Brú	Hringvegur (1-k2) við Stað	5,58	45	72	29	92
702	01	Heggstaðanesvegur	Hringvegur (1-k3)	Bessastaðavegur (7041)	8,74	40	55	32	128
702	02	Heggstaðanesvegur	Bessastaðavegur (7041)	Hringvegur (1-k4)	8,49	25	35	20	77
Samtals vegur 702					17,23				205
703	01	Hálsabæjavegur	Hringvegur (1-k3)	Miðfjarðarvegur (704)	5,66	21	25	16	43
704	01	Miðfjarðarvegur	Hringvegur (1-k4)	Vesturárdalsvegur (705)	9,98	73	102	59	266
704	02	Miðfjarðarvegur	Vesturárdalsvegur (705)	Bjargsvegur (7086)	17,39	35	48	28	222
704	03	Miðfjarðarvegur	Bjargsvegur (7086)	Laugarbakkaskóli	7,04	60	82	49	154
704	04	Miðfjarðarvegur	Laugarbakkaskóli	Hringvegur (1-k4)	1,74	228	314	185	145
Samtals vegur 704					36,15				787
705	01	Vesturárdalsvegur	Miðfjarðarvegur (704)	Skeggjastaðir	9,22	21	32	10	71
711	00	Vatnsnesvegur	Hvammstangi, Klapparstígur	Hvammstangi, Hvammavegur	0,47	1756	2119	1771	301
711	01	Vatnsnesvegur	Hvammstangi, Hvammavegur	Skarð	10,01	116	165	92	426
711	02	Vatnsnesvegur	Skarð	Bergsstaðir	9,00	47	64	38	154
711	03	Vatnsnesvegur	Bergsstaðir	Þorgrímsstaðavegur (712)	12,18	43	67	34	191

Umferðartölur 2008

Vegnr	Kaflnr	Vegheiti	Heiti upphafspunkts	Heiti endapunkts	Lengd	ÁDU	SDU	VDU	Eknir þ. km
711	04	Vatnsnesvegur	Þorgrímsstaðavegur (712)	Valdalækur	11,00	33	53	19	132
711	05	Vatnsnesvegur	Valdalækur	Borgarvegur (717)	13,65	53	85	31	264
711	06	Vatnsnesvegur	Borgarvegur (717)	Síðuvegur (716)	10,44	68	111	40	259
711	07	Vatnsnesvegur	Síðuvegur (716)	Hringvegur (1-k6)	10,16	68	113	38	252
Samtals vegur 711					76,91				1.980
714	01	Fitjavegur	Hringvegur (1-k6)	Efri-Fitjavegur (7167)	8,15	40	55	31	119
714	02	Fitjavegur	Efri-Fitjavegur (7167)	Miðfjarðarvegur (704)	6,97	22	32	17	56
Samtals vegur 714					15,12				175
715	01	Víðidalsvegur	Hringvegur (1-k6)	Hrappsstaðavegur (7175)	4,17	73	101	59	111
715	02	Víðidalsvegur	Hrappsstaðavegur (7175)	Hringvegur (1-k7)	8,92	50	69	41	163
Samtals vegur 715					13,09				274
716	01	Síðuvegur	Hringvegur (1-k6)	Borgarvegur (717)	3,49	70	97	57	89
716	02	Síðuvegur	Borgarvegur (717)	Vatnsnesvegur (711)	2,27	20	32	13	17
Samtals vegur 716					5,76				106
717	01	Borgarvegur	Síðuvegur (716)	Vatnsnesvegur (711)	13,45	48	64	38	236
721	01	Þingeyravegur	Hringvegur (1-k8)	Þingeyrar	5,97	67	92	55	146
722	01	Vatnsdalsvegur	Hringvegur (1-k8)	Undirfellsrétt	14,90	81	114	60	441
722	02	Vatnsdalsvegur	Undirfellsrétt	Grímstunguvegur (7213)	7,89	53	75	39	153
722	03	Vatnsdalsvegur	Grímstunguvegur (7213)	Refabú	8,97	29	41	21	95
722	04	Vatnsdalsvegur	Refabú	Hringvegur (1-k8)	14,76	99	138	72	533
Samtals vegur 722					46,52				1.221
724	01	Reykjabraut	Hringvegur (1-k9)	Svínvetningabraut (731)	12,84	95	132	69	445

Umferðartölur 2008

Vegnr	Kaflnr	Vegheiti	Heiti upphafspunkts	Heiti endapunkts	Lengd	ÁDU	SDU	VDU	Eknir þ. km
726	01	Auðkúluvegur	Reykjabraut (724)	Svínvetningabraut (731)	14,60	57	79	41	304
727	01	Svínadalsvegur	Auðkúluvegur (726)	Hrafnabjörg	8,65	10	17	7	32
731	01	Svínvetningabraut	Hringvegur (1-m0)	Reykjabraut (724)	13,55	78	107	56	384
731	02	Svínvetningabraut	Reykjabraut (724)	Kjalvegur (35)	13,95	57	79	41	290
731	03	Svínvetningabraut	Kjalvegur (35)	Hringvegur (1-m4)	5,16	94	137	54	177
Samtals vegur 731					32,66				851
733	01	Blöndudalsvegur	Svínvetningabraut (731)	Bollastaðir	10,18	18	29	13	67
734	01	Svartárdalsvegur	Hringvegur (1-m4)	Bergsstaðir	10,59	42	72	25	162
734	02	Svartárdalsvegur	Bergsstaðir	Hvammur	5,90	20	33	14	43
734	03	Svartárdalsvegur	Hvammur	Fossar	7,99	12	17	6	35
734	04	Vesturheiðarvegur	Fossar	Mælifellsdalsvegur (756)	17,19	2	6	0	15
734	05	Vesturheiðarvegur	Mælifellsdalsvegur (756)	Strangakvísl	22,54	3	9	0	25
Samtals vegur 734					64,21				280
F734	06	Vesturheiðarvegur	Strangakvísl	Kjalvegur (35)	13,90	1	3	0	5
735	01	Þjófadallvegur	Kjalvegur (35)	Hveravellir	1,97	41	114	6	29
F735	02	Þjófadallvegur	Hveravellir	Þjófadallir	10,59	9	21	1	35
741	01	Neðribyggðarvegur	Skagastrandarvegur (74) hjá Enni	Skagastrandarvegur (74) sunnan Neðri Lækjardals	8,45	11	13	5	34
742	01	Mýravegur	Skagastrandarvegur (74)	Balaskarð	6,08	4	7	3	9
744	01	Þverárfjallsvegur	Skagastrandarvegur (74)	Þverá (bær)	9,24	375	533	271	1.265
744	02	Þverárfjallsvegur	Þverá (bær)	Skagavegur (745)	11,59	350	509	242	1.481
744	03	Þverárfjallsvegur	Skagavegur (745)	Sauðárkrókur, Eyrarvegur/Þverárfjallsvegur (744)	16,09	456	664	316	2.676
744	04	Þverárfjallsvegur	Sauðárkrókur, Eyrarvegur/Þverárfjallsvegur (744)	Sauðárkróksbraut (75)	2,56	2139	2630	1726	1.999

Umferðartölur 2008

Vegnr	Kaflnir	Vegheiti	Heiti upphafspunkts	Heiti endapunkts	Lengd	ÁDU	SDU	VDU	Eknir þ. km
Samtals vegur 744					39,48				7.420
745	01	Skagavegur	Skagastrandarvegur (74)	Örlygsstaðir	10,29	52	69	39	194
745	02	Skagavegur	Örlygsstaðir	Króksselsvegur (7440)	7,13	32	47	19	83
745	03	Skagavegur	Króksselsvegur (7440)	Hafnaá	13,22	25	38	14	121
745	04	Skagavegur	Hafnaá	Sýslumörk	11,72	13	17	5	56
745	05	Skagavegur	Sýslumörk	Keta	11,43	18	24	13	75
745	06	Skagavegur	Keta	Selárvegur (7458)	11,30	23	34	17	95
745	07	Skagavegur	Selárvegur (7458)	Skefilsstaðir	7,82	32	47	19	91
745	08	Skagavegur	Skefilsstaðir	Þverárfjallsvegur (744)	10,11	48	64	35	177
Samtals vegur 745					83,02				892
746	01	Tindastólsvegur	Þverárfjallsvegur (744)	Skíðasvæði	4,00	28	13	47	41
748	01	Reykjastrandarvegur	Þverárfjallsvegur (744)	Ytri-Ingveldarstaðir	11,46	86	109	68	360
749	01	Flugvallarvegur Sauðárkróki	Sauðárkróksbraut (75)	Flugvöllur, gafl flugskýlis	0,49	44	55	35	8
751	01	Efribyggðarvegur	Skagafjarðarvegur (752) við Álftagerði	Skagafjarðarvegur (752) norðan Mælifells	12,31	26	35	20	117
752	01	Skagafjarðarvegur	Hringvegur (1-m6)	Héraðsdalsvegur (754)	9,76	368	525	265	1.311
752	02	Skagafjarðarvegur	Héraðsdalsvegur (754)	Svartárdalsvegur (755)	13,90	167	260	101	847
752	03	Skagafjarðarvegur	Svartárdalsvegur (755)	Austurdalsvegur (758)	7,72	78	121	47	220
752	04	Skagafjarðarvegur	Austurdalsvegur (758)	Litluhlíðarvegur (7555)	5,31	30	47	19	58
Samtals vegur 752					36,69				2.436
F752	05	Skagafjarðarleið	Litluhlíðarvegur (7555)	Ásbjarnarvötn	32,23	3	7	0	35
F752	06	Skagafjarðarleið	Ásbjarnarvötn	Eyjafjarðarleið (F821)	22,23	3	7	0	24
F752	07	Skagafjarðarleið	Eyjafjarðarleið (F821)	Sprengisandsleið (F26)	29,32	4	10	0	43
Samtals vegur F752					83,78				102
753	01	Vindheimavegur	Hringvegur (1-m7)	Skagafjarðarvegur (752)	6,95	27	38	21	68

Umferðartölur 2008

Vegnr	Kaflar	Vegheiti	Heiti upphafspunkts	Heiti endapunkts	Lengd	ÁDU	SDU	VDU	Eknir þ. km
754	01	Héraðsdalsvegur	Skagafjarðarvegur (752)	Litlidalur	7,39	47	69	32	126
755	01	Svartárdalsvegur	Skagafjarðarvegur (752)	Miðdalur	6,69	16	25	8	39
756	01	Mælifellsdalsvegur	Efribyggðarvegur (751)	Vesturheiðarvegur (734)	37,34	3	9	0	41
756	02	Mælifellsdalsvegur	Vesturheiðarvegur (734)	Kjalvegur (35)	8,62	3	9	0	9
Samtals vegur 756					45,96				50
757	01	Villinganesvegur	Skagafjarðarvegur (752)	Villinganes	3,74	10	14	5	14
759	01	Kjálkavegur	Hringvegur (1-n0)	Stekkjjarflatar	8,61	19	30	12	60
762	01	Sæmundarhlíðarvegur	Sauðárkróksbraut (75)	Dæli	8,19	58	73	46	173
764	01	Hegranesvegur	Sauðárkróksbraut (75)	Eyhildarholtsvegur (7606)	11,25	63	79	50	259
764	02	Hegranesvegur	Eyhildarholtsvegur (7606)	Sauðárkróksbraut (75)	9,35	46	59	37	157
Samtals vegur 764					20,60				416
767	01	Hólavegur	Siglufjarðarvegur (76)	Hólar	10,75	205	277	160	804
767	02	Hólavegur	Hólar	Hjaltadalsvegur (768)	2,59	42	57	29	40
Samtals vegur 767					13,34				844
768	01	Hjaltadalsvegur	Hólavegur (767) við Hjaltadalsá	Reykir	12,13	19	26	16	84
769	01	Ásavegur	Siglufjarðarvegur (76)	Hólavegur (767)	7,16	27	37	21	71
781	01	Deildardalsvegur	Siglufjarðarvegur (76) norðan Ártúns	Háleiggsstaðir	7,70	27	37	21	76
783	01	Höfðastrandarvegur	Siglufjarðarvegur (76) sunnan Hofsár	Siglufjarðarvegur (76) hjá Þrastarstöðum	6,76	23	32	18	57
786	01	Sléttuhlíðarvegur	Siglufjarðarvegur (76) norðan Hrolleifsár	Hraun	2,65	30	40	24	29

Umferðartölur 2008

Vegnr	Kaflnir	Vegheiti	Heiti upphafspunkts	Heiti endapunkts	Lengd	ÁDU	SDU	VDU	Eknir þ. km
787	01	Flókadalsvegur	Siglufjarðarvegur (76)	Nes	6,09	38	51	29	84
788	01	Haganesvíkurvegur	Siglufjarðarvegur (76) hjá Langhúsum	Vík	3,32	18	31	7	22
789	01	Sléttuvegur	Siglufjarðarvegur (76)	Ólafsfjarðarvegur (82)	6,63	27	40	20	65
792	01	Hafnarvegur Siglufirði	Siglufjarðarvegur (76)	Hafnarsvæði	0,44	727	871	663	117
793	01	Skarðsvegur	Siglufjarðarvegur (76-15)	Skíðasvæði Skarðsdal	2,63	100	46	185	96
793	02	Skarðsvegur	Skíðasvæði Skarðsdal	Siglufjarðarvegur (76-09)	10,16	22	37	18	82
Samtals vegur 793					12,79				178
801	01	Hafnarvegur Hrísey	Ferjuhöfn	Aðalgata	0,18	10	16	6	1
803	01	Kleifavegur	Garðsvegur (802)	Sólheimar	2,68	71	91	59	69
805	01	Svarfaðardalsvegur	Ólafsfjarðarvegur (82)	Tunguvegur (806)	10,50	344	448	282	1.318
805	02	Svarfaðardalsvegur	Tunguvegur (806)	Göngustaðakotsvegur (8059)	6,81	89	115	72	221
Samtals vegur 805					17,31				1.539
806	01	Tunguvegur	Svarfaðardalsvegur (805)	Skíðadalsvegur (807)	1,44	64	83	54	34
807	01	Skíðadalsvegur	Ólafsfjarðarvegur (82)	Tunguvegur (806)	10,37	163	212	133	617
807	02	Skíðadalsvegur	Tunguvegur (806)	Þverá	6,99	42	55	35	107
Samtals vegur 807					17,36				724
808	01	Árskógssandsvegur	Ólafsfjarðarvegur (82)	Árskógssandur, Öldugata	1,86	322	420	264	219
808	02	Árskógssandsvegur	Árskógssandur, Öldugata	Ferjubryggja	0,33	305	401	262	37
Samtals vegur 808					2,19				255

Umferðartölur 2008

Vegnr	Kaflnir	Vegheiti	Heiti upphafspunkts	Heiti endapunkts	Lengd	ÁDU	SDU	VDU	Eknir þ. km
809	01	Hauganesvegur	Ólafsfjarðarvegur (82)	Hauganes, Lyngholt	1,93	211	276	173	149
810	01	Hafnarvegur Dalvík	Ólafsfjarðarvegur (82)	Hafnarsvæði	0,14	491	619	436	25
811	01	Hjalteyrarvegur	Ólafsfjarðarvegur (82)	Hjalteyri, efsta gata	2,47	146	190	119	132
811	02	Hjalteyrarvegur	Hjalteyri, efsta gata	Hafnarsvæði	0,57	228	302	185	47
Samtals vegur 811					3,04				179
812	01	Bakkavegur	Ólafsfjarðarvegur (82)	Hjalteyrarvegur (811)	6,07	55	75	45	122
813	01	Möðruvallavegur	Ólafsfjarðarvegur (82)	Ólafsfjarðarvegur (82) hjá Möðruvöllum	3,92	55	75	45	79
814	01	Staðarbakkavegur	Hörgárdalsvegur (815)	Staðarbakki	14,25	50	64	39	260
815	01	Hörgárdalsvegur	Hringvegur (1-p4)	Ólafsfjarðarvegur (82)	13,61	101	131	83	500
816	01	Dagverðareyrarvegur	Hringvegur (1-p6)	Ólafsfjarðarvegur (82)	10,38	139	184	113	527
817	01	Blómsturvallavegur	Hringvegur (1-p6)	Blómsturvellir	1,64	42	56	36	25
818	01	Hlíðarvegur	Hringvegur (1-p6)	Ásláksstaðir	2,92	72	95	60	77
819	01	Hafnarvegur Akureyri	Hringvegur (1-p7)	Skipatangi, hafnarsvæði	0,55	12589	12789	12712	2.527
820	01	Flugvallarvegur Akureyri	Eyjafjarðarbraut vestri (821)	Flugstöð, brottför	0,19	1525	1913	1223	106
821	00	Eyjafjarðarbraut vestri	Hringvegur (1-p9)	Flugvallarvegur Akureyri (820)	1,78	3970	4813	3326	2.579
821	01	Eyjafjarðarbraut vestri	Flugvallarvegur Akureyri (820)	Kristnesvegur (822) nyrðri endi	5,70	1762	2192	1401	3.666
821	02	Eyjafjarðarbraut vestri	Kristnesvegur (822) nyrðri endi	Miðbraut (823)	3,94	1107	1376	880	1.592
821	03	Eyjafjarðarbraut vestri	Miðbraut (823)	Finnastaðavegur (824)	5,61	532	661	423	1.089
821	04	Eyjafjarðarbraut vestri	Finnastaðavegur (824)	Eyjafjarðarbraut eystri (829)	7,82	373	463	296	1.065
821	05	Eyjafjarðarbraut vestri	Eyjafjarðarbraut eystri (829)	Gullbrekkuvegur (8364)	7,49	199	248	159	544
821	06	Eyjafjarðarbraut vestri	Gullbrekkuvegur (8364)	Halldórsstaðavegur (8374)	10,36	73	91	58	276

Umferðartölur 2008

Vegnr	Kaflnir	Vegheiti	Heiti upphafspunkts	Heiti endapunkts	Lengd	ÁDU	SDU	VDU	Eknir þ. km
Samtals vegur 821					42,70				10.811
F821	07	Eyjafjarðarleið	Halldórsstaðavegur (8374)	Dragaleið (F881)	36,99	7	18	1	95
F821	08	Eyjafjarðarleið	Dragaleið (F881)	Skagafjarðarleið (F752)	4,70	6	12	0	10
Samtals vegur F821					41,69				105
822	01	Kristnesvegur	Eyjafjarðarbraut vestri (821) norðan Kristness	Kristnes	0,98	136	167	107	49
823	01	Miðbraut	Eyjafjarðarbraut vestri (821)	Eyjafjarðarbraut eystri (829)	2,12	312	390	249	241
824	01	Finnastaðavegur	Eyjafjarðarbraut vestri (821)	Dalsvegur (825)	6,85	75	90	65	188
825	01	Dalsvegur	Eyjafjarðarbraut vestri (821)	Stóri-Dalur	7,47	75	90	65	204
826	01	Hólavegur	Eyjafjarðarbraut vestri (821) hjá Sandhólum	Eyjafjarðarbraut vestri (821) á móts við Vatnsenda	12,27	47	58	37	210
828	01	Veigastaðavegur	Hringvegur (1-q1)	Vaðlaheiðarvegur (832)	1,27	198	317	130	92
828	02	Veigastaðavegur	Vaðlaheiðarvegur (832)	Eyjafjarðarbraut eystri (829)	2,60	180	288	118	171
Samtals vegur 828					3,87				263
829	01	Eyjafjarðarbraut eystri	Hringvegur (1-q0)	Miðbraut (823)	11,43	900	1119	724	3.756
829	02	Eyjafjarðarbraut eystri	Miðbraut (823)	Eyjafjarðarbraut vestri (821)	15,75	112	149	88	644
Samtals vegur 829					27,18				4.400
830	02	Svalbarðseyrarvegur	Hringvegur (1-q2)	Svalbarðseyri, Laugartún	0,67	591	872	407	145
831	01	Höfðavegur	Grenivíkurvegur (83)	Höfði	3,64	50	73	33	66
832	01	Vaðlaheiðarvegur	Veigastaðavegur (828)	Geldingsá	4,00	34	50	22	50
832	02	Vaðlaheiðarvegur	Geldingsá	Illugastaðavegur (833)	15,09	5	13	0	28
Samtals vegur 832					19,09				77

Umferðartölur 2008

Vegnr	Kaflnir	Vegheiti	Heiti upphafspunkts	Heiti endapunkts	Lengd	ÁDU	SDU	VDU	Eknir þ. km
833	01	Illugastaðavegur	Hringvegur (1-q4)	Vaglaskógarvegur (836)	4,86	145	235	93	257
833	02	Illugastaðavegur	Vaglaskógarvegur (836)	Illugastaðakirkjuvegur (8632)	10,40	57	87	35	216
Samtals vegur 833					15,26				473
834	01	Fnjóskadalsvegur vestri	Hringvegur (1-q3)	Draflastaðakirkja	4,71	13	24	9	22
835	01	Fnjóskadalsvegur eystri	Hringvegur (1-q5)	Böðvarsnesvegur (8604)	9,40	62	99	40	213
835	02	Fnjóskadalsvegur eystri	Böðvarsnesvegur (8604)	Grenivíkurvegur (83)	13,01	55	87	36	261
Samtals vegur 835					22,41				474
836	01	Vaglaskógarvegur	Hringvegur (1-q5)	Illugastaðavegur (833) hjá Hróarsstöðum	5,59	76	121	51	155
837	03	Hlíðarfjallsvegur	Akureyri, Rangárvellir	Skíðasvæði í Hlíðarfjalli	4,31	334	151	546	525
F839	01	Leirdalsheiðarvegur	Grenivíkurvegur (83)	Hvalvatnsfjörður, sjávarkambur	27,33	2	5	0	20
841	01	Fremstafellsvegur	Hringvegur (1-q6)	Norðausturvegur (85)	5,30	15	26	12	29
842	01	Bárðardalsvegur vestri	Hringvegur (1-q6)	Hlíðarendavegur (8703)	10,81	75	128	47	296
842	02	Bárðardalsvegur vestri	Hlíðarendavegur (8703)	Bárðardalsvegur eystri (844)	12,69	48	76	36	222
842	03	Bárðardalsvegur vestri	Bárðardalsvegur eystri (844)	Engjavegur (8711)	5,80	30	44	22	64
842	04	Bárðardalsvegur vestri	Engjavegur (8711)	Sprengisandsleið (F26)	8,14	15	26	12	45
Samtals vegur 842					37,44				626
843	01	Lundarbrekkuvegur	Bárðardalsvegur eystri (844)	Mývatnsheiðarvegur (8819-03)	11,81	17	29	13	73
843	02	Lundarbrekkuvegur	Mývatnsheiðarvegur (8819-03)	Svartaárkot	10,08	15	26	9	55
Samtals vegur 843					21,89				128
844	01	Bárðardalsvegur eystri	Hringvegur (1-q7)	Arnarstaðir	11,90	59	99	36	256
844	02	Bárðardalsvegur eystri	Arnarstaðir	Bárðardalsvegur vestri (842)	10,76	29	41	19	114

Umferðartölur 2008

Vegnr	Kaflnr	Vegheiti	Heiti upphafspunkts	Heiti endapunkts	Lengd	ÁDU	SDU	VDU	Eknir þ. km
Samtals vegur 844					22,66				370
845	01	Aðaldalsvegur	Hringvegur (1-q8)	Staðarbraut (854)	10,40	257	356	196	976
845	02	Aðaldalsvegur	Staðarbraut (854)	Norðausturvegur (85)	6,77	355	492	269	877
Samtals vegur 845					17,17				1.853
846	01	Austurhlíðarvegur	Laugar, Laugabrekka	Stórulaugar	0,91	289	425	185	96
846	02	Austurhlíðarvegur	Stórulaugar	Aðaldalsvegur (845)	4,06	32	48	20	47
Samtals vegur 846					4,97				143
847	01	Stafnsvegur	Hringvegur (1-q8)	Stafn	5,68	11	16	5	23
848	01	Mývatnssveitarvegur	Hringvegur (1-r0)	Garðsvegur (8827)	8,69	549	962	330	1.743
848	02	Mývatnssveitarvegur	Garðsvegur (8827)	Hringvegur (1-r2)	11,28	570	1000	343	2.345
Samtals vegur 848					19,97				4.088
849	01	Baldursheimsvegur	Mývatnssveitarvegur (848-01)	Baldursheimur 3	8,08	31	47	21	91
851	01	Út-Kinnarvegur	Norðausturvegur (85)	Björg #2	12,90	17	26	9	80
852	01	Sandsvegur	Norðausturvegur (85)	Sandur	6,49	36	49	27	85
853	01	Hvammavegur	Aðaldalsvegur (845)	Kísilvegur (87)	7,97	114	168	71	332
854	01	Staðarbraut	Aðaldalsvegur (845)	Hvammavegur (853)	6,86	97	142	63	243
855	01	Fagranesvegur	Staðarbraut (854)	Fagranes B	2,37	20	33	11	17
856	01	Laxárdalsvegur	Staðarbraut (854)	Árhólar	13,74	21	36	13	105
859	01	Hafnarvegur Húsavík	Norðausturvegur (85)	Hafnarsvæði, endi gangbrautar	0,54	541	682	484	107

Umferðartölur 2008

Vegnr	Kaflnir	Vegheiti	Heiti upphafspunkts	Heiti endapunkts	Lengd	ÁDU	SDU	VDU	Eknir þ. km
860	01	Grjótagjárvegur	Mývatnssveitarvegur (848-02)	Hringvegur (1-r2)	4,24	119	247	32	184
861	01	Ásbyrgisvegur	Norðausturvegur (85)	Ásbyrgi, innra bílastæði	3,73	186	263	150	253
F862	01	Dettifossvegur	Hringvegur (1-r4)	Dettifossvegur vestri (886)	20,08	31	66	1	227
862	02	Dettifossvegur	Dettifossvegur vestri (886)	Vesturdalsvegur (888)	19,81	41	84	1	296
862	03	Dettifossvegur	Vesturdalsvegur (888)	Tóveggjarvegur (8896)	9,68	45	86	1	159
862	04	Dettifossvegur	Tóveggjarvegur (8896)	Norðausturvegur (85)	2,62	57	105	19	55
Samtals vegur 862					32,11				510
863	01	Kröfluvegur	Hringvegur (1-r3)	Víti	8,97	215	315	140	704
863	02	Leirhnúksvegur	Kröfluvegur (863-01)	Leirhnúkur, gönguleið	0,14	10	22	2	1
Samtals vegur 863					9,11				704
864	00	Hólsfjallavegur	Hringvegur (1-r7)	Grímsstaðir	3,23	104	209	27	123
864	01	Hólsfjallavegur	Grímsstaðir	Dældarás	15,27	86	216	14	479
864	02	Hólsfjallavegur	Dældarás	Dettifossvegur eystri (890)	12,78	81	167	8	378
864	03	Hólsfjallavegur	Dettifossvegur eystri (890)	Hafursstaðir	13,66	69	145	8	344
864	04	Hólsfjallavegur	Hafursstaðir	Norðausturvegur (85)	11,87	80	158	25	347
Samtals vegur 864					56,81				1.670
865	01	Gilsbakkavegur	Norðausturvegur (85)	Gilhagi 1	4,59	27	53	8	45
866	01	Austursandsvegur	Norðausturvegur (85)	Ærlækjarsel 1	9,87	27	53	8	97
867	01	Öxarfjarðarheiðarvegur	Norðausturvegur (85)	Naustárfarvegur	9,62	43	84	11	151
867	02	Öxarfjarðarheiðarvegur	Naustárfarvegur	Sæluhús	10,81	32	68	11	126
867	03	Öxarfjarðarheiðarvegur	Sæluhús	Einarsskarð	8,69	32	68	11	101
867	04	Öxarfjarðarheiðarvegur	Einarsskarð	Norðausturvegur (85)	8,88	32	68	11	104

Umferðartölur 2008

Vegnr	Kaflnir	Vegheiti	Heiti upphafspunkts	Heiti endapunkts	Lengd	ÁDU	SDU	VDU	Eknir þ. km
Samtals vegur 867					38,00				482
868	01	Laxárdalsvegur	Norðausturvegur (85)	Laxárdalur 2	3,59	26	51	8	34
869	02	Langanesvegur	Norðausturvegur (85)	Þórshöfn (vegrist)	1,59	1130	1288	1042	656
869	03	Langanesvegur	Þórshöfn (vegrist)	Flugvallarvegur Þórshöfn (871)	1,58	136	167	113	78
869	04	Langanesvegur	Flugvallarvegur Þórshöfn (871)	Hlíð	13,50	15	18	12	74
Samtals vegur 869					16,67				808
870	01	Kópaskersvegur	Norðausturvegur (85)	Kópasker, Klifagata	0,21	224	270	186	17
871	01	Flugvallarvegur Þórshöfn	Langanesvegur (869)	Flugvöllur	0,47	5	8	2	1
F881	01	Dragaleið	Eyjafjarðarleið (F821)	Sprengisandsleið (F26)	18,30	2	6	0	13
882	01	Leyningshólavegur	Villingadalsvegur (8370)	Leyningshólar	1,57	10	20	5	6
883	01	Goðafossvegur	Hringvegur (1-q6)	Goðafoss	0,34	74	120	48	9
884	01	Dimmuborgavegur	Mývatnssveitarvegur (848-02)	Dimmuborgir	1,32	151	299	35	73
885	01	Námaskarðsvegur	Hringvegur (1-r3)	Hverarönd	0,37	75	152	19	10
886	01	Dettifossvegur vestri	Dettifossvegur (F862)	Dettifoss	3,18	45	86	1	52
887	01	Tungnavegur	Dettifossvegur (862)	Bílastæði, Hólmatungum	1,15	45	86	1	19
888	01	Vesturdalsvegur	Dettifossvegur (862)	Bílastæði, Vesturdal	1,97	45	86	1	32
890	01	Dettifossvegur eystri	Hólsfjallavegur (864)	Dettifoss	0,78	77	157	20	22
F894	01	Öskjuvatnsvegur	Austurleið (F910)	Öskjuvatn	7,86	22	61	3	63
897	01	Svalbarðstunguvegur	Norðausturvegur (85)	Fjallalækjarsel	8,89	16	24	5	52

Umferðartölur 2008

Vegnr	Kaflnir	Vegheiti	Heiti upphafspunkts	Heiti endapunkts	Lengd	ÁDU	SDU	VDU	Eknir þ. km
F899	01	Flateyjarðalsvegur	Fnjóskadalsvegur eystri (835)	Brettingsstaðir	32,62	3	8	0	36
901	01	Möðrudalsleið	Hringvegur (1-s3)	Arnardalsleið (F905)	10,84	27	73	4	107
901	02	Möðrudalsleið	Arnardalsleið (F905)	Brúarvegur (907)	21,36	12	34	2	94
901	03	Möðrudalsleið	Brúarvegur (907)	Hringvegur (1-s6)	7,73	17	47	3	48
Samtals vegur 901					39,93				248
F902	01	Kverkfjallaleið	Austurleið (F910)	Kverkjökull	44,03	5	12	1	79
F903	01	Hvannalindavegur	Austurleið (F910)	Hvannalindir	13,18	3	9	0	14
F905	01	Arnardalsleið	Möðrudalsleið (901)	Austurleið (F910)	21,08	6	18	1	46
907	01	Brúarvegur	Möðrudalsleið (901)	Austurleið (F910)	20,77	8	19	1	57
F909	01	Snæfellsleið	Austurleið (F910)	Eyjabakkajökull	32,55	7	18	1	83
F910	01	Austurleið	Sprengisandsleið (F26)	Gæsavatnaleið vestri endi	23,76	4	10	1	35
F910	02	Austurleið	Gæsavatnaleið vestri endi	Gæsavatnaleið eystri endi	64,35	1	4	0	23
F910	03	Austurleið	Gæsavatnaleið eystri endi	Öskjuvatnsvegur (F894)	30,73	3	9	1	34
F910	04	Austurleið	Öskjuvatnsvegur (F894)	Öskjuleið (F88)	12,81	22	59	0	103
F910	05	Austurleið	Öskjuleið (F88)	Kverkfjallaleið (F902)	12,25	11	30	2	49
F910	06	Austurleið	Kverkfjallaleið (F902)	Arnardalsleið (F905)	39,67	8	24	1	122
F910	07	Austurleið	Arnardalsleið (F905)	Jökuldalsvegur (923)	24,04	7	18	1	61
F910	09	Austurleið	Aðalból	Snæfellsleið (F909)	17,86	5	15	1	33
Samtals vegur F910					225,47				460
910	10	Austurleið	Snæfellsleið (F909)	Aðgöng II	15,22	84	231	13	467
910	11	Austurleið	Aðgöng II	Aðgöng I	16,25	154	203	114	913
910	12	Austurleið	Aðgöng I	Fljótsdalsvegur (933)	10,90	154	203	114	613
Samtals vegur 910					42,37				1.993

Umferðartölur 2008

Vegnr	Kaflnir	Vegheiti	Heiti upphafspunkts	Heiti endapunkts	Lengd	ÁDU	SDU	VDU	Eknir þ. km
912	01	Bakkafjarðarhöfn	Hafnarvegur í Bakkafirði (91)	Bakkafjarðarhöfn	0,50	221	251	157	40
913	01	Strandhafnarvegur	Norðausturvegur (85)	Strandhöfn	12,29	12	18	6	54
914	01	Skógavegur	Norðausturvegur (85)	Vesturárdalsvegur (915)	7,72	16	26	8	45
915	01	Vesturárdalsvegur	Norðausturvegur (85)	Skógavegur (914)	3,01	66	112	32	73
915	02	Vesturárdalsvegur	Skógavegur (914)	Búastaðvegur (9132)	8,60	16	26	8	50
Samtals vegur 915					11,61				123
916	01	Flugvallarvegur Vopnafirði	Hlíðarvegur (917)	Flugvöllur	0,10	12	18	6	0
917	01	Hlíðarvegur	Hringvegur (1-t0)	Hallgeirsstaðvegur (9191)	10,60	104	180	51	402
917	02	Hlíðarvegur	Hallgeirsstaðvegur (9191)	Eyjavegur (921)	13,49	70	120	33	345
917	03	Hlíðarvegur	Eyjavegur (921)	Biskupshóll (vegrist)	9,02	48	87	23	158
917	04	Hlíðarvegur	Biskupshóll (vegrist)	Norðurbrún (varða)	9,37	36	87	1	123
917	05	Hlíðarvegur	Norðurbrún (varða)	Vindfell	10,85	37	89	1	147
917	06	Hlíðarvegur	Vindfell	Sunnudalsvegur (919)	11,30	55	97	35	227
917	07	Hlíðarvegur	Sunnudalsvegur (919)	Norðausturvegur (85)	1,81	103	174	59	68
Samtals vegur 917					66,44				1.470
918	01	Hafnarvegur Vopnafirði	Norðausturvegur (85)	Hafnarsvæði	0,61	2183	2485	2124	486
919	01	Sunnudalsvegur	Hlíðarvegur (917)	Guðmundarstaðir	9,41	47	71	28	161
919	02	Sunnudalsvegur	Guðmundarstaðir	Norðausturvegur (85)	6,74	34	60	18	84
Samtals vegur 919					16,15				245
923	01	Jökuldalsvegur	Hringvegur (1-s7)	Hákonarstaðir	12,55	79	129	55	362
923	02	Jökuldalsvegur	Hákonarstaðir	Búðará	7,93	45	75	27	130
923	03	Jökuldalsvegur	Búðará	Austurleið (F910)	8,64	13	35	2	41
923	04	Jökuldalsvegur	Austurleið (F910)	Aðalból	11,66	26	47	16	111

Umferðartölur 2008

Vegnr	Kaflar	Vegheiti	Heiti upphafspunkts	Heiti endapunkts	Lengd	ÁDU	SDU	VDU	Eknir þ. km
Samtals vegur 923					40,78				644
924	01	Jökuldalsvegur eystri	Hringvegur (1-s8)	Refshöfði	10,96	55	86	38	220
924	02	Jökuldalsvegur eystri	Refshöfði	Hringvegur (1-t0)	11,60	73	117	56	309
Samtals vegur 924					22,56				529
925	01	Hróarstunguvegur	Hringvegur (1-t0)	Húseyjarvegur (926)	9,25	46	78	22	155
925	02	Hróarstunguvegur	Húseyjarvegur (926)	Lagarfossvegur (944)	8,67	45	79	19	142
925	03	Hróarstunguvegur	Lagarfossvegur (944)	Vífilsstaðavegur (9274)	12,98	71	116	43	336
925	04	Hróarstunguvegur	Vífilsstaðavegur (9274)	Hringvegur (1-t1)	10,72	114	143	92	446
Samtals vegur 925					41,62				1.080
927	01	Brekkubæjavegur	Hróarstunguvegur (925) hjá Þórisvatni	Hróarstunguvegur (925) hjá Litla Steinsvaði	6,63	16	25	7	39
929	01	Hafrafellsvegur	Hringvegur (1-t1)	Hafrafell 4	1,25	16	25	7	7
931	00	Upphéraðsvegur	Hringvegur (1-t2)	Fellabær, Ullartangi	0,24	1107	1219	1093	97
931	01	Upphéraðsvegur	Fellabær, Ullartangi	Rauðalækjarvegur (9308)	7,55	155	296	66	427
931	02	Upphéraðsvegur	Rauðalækjarvegur (9308)	Skeggjastaðir	10,18	121	228	49	450
931	03	Upphéraðsvegur	Skeggjastaðir	Brekkugerðisvegur (9332)	10,28	110	213	46	413
931	04	Upphéraðsvegur	Brekkugerðisvegur (9332)	Fljótsdalsvegur (933)	3,77	98	190	42	135
931	05	Upphéraðsvegur	Fljótsdalsvegur (933)	Gilsá (sýslumörk)	1,87	97	161	46	66
931	06	Upphéraðsvegur	Gilsá (sýslumörk)	Hallormsstaður	5,66	205	348	102	424
931	08	Upphéraðsvegur	Hallormsstaður	Gunnlaugsstaðavegur (9377)	9,45	317	542	174	1.093
931	09	Upphéraðsvegur	Gunnlaugsstaðavegur (9377)	Hringvegur (1-t5)	5,69	384	655	210	798
Samtals vegur 931					54,69				3.902
933	01	Fljótsdalsvegur	Upphéraðsvegur (931)	Norðurdalsvegur í Fljótsdal (9340)	7,42	266	432	154	720
933	02	Fljótsdalsvegur	Norðurdalsvegur í Fljótsdal (9340)	Suðurdalsvegur (935)	1,95	33	60	13	23
933	03	Fljótsdalsvegur	Suðurdalsvegur (935)	Upphéraðsvegur (931)	7,54	63	122	26	173

Umferðartölur 2008

Vegnr	Kaflnir	Vegheiti	Heiti upphafspunkts	Heiti endapunkts	Lengd	ÁDU	SDU	VDU	Eknir þ. km
Samtals vegur 933					16,91				917
934	01	Múlavegur í Fljótsdal	Fljótsdalsvegur (933)	Egilsstaðir	12,99	22	41	8	104
935	01	Suðurdalsvegur	Fljótsdalsvegur (933)	Sturluflöt	12,53	22	41	8	101
936	01	Þórdalsheiðarvegur	Hringvegur (1-t6)	Áreyjavegur (9551)	16,04	4	11	1	23
936	02	Þórdalsheiðarvegur	Áreyjavegur (9551)	Suðurfjarðavegur (96)	4,92	15	35	2	27
Samtals vegur 936					20,96				50
937	01	Skriðdalsvegur	Upphéraðsvegur (931)	Geirólfsstaðir	11,65	33	56	13	140
937	02	Skriðdalsvegur	Geirólfsstaðir	Hringvegur (1-t7)	7,59	18	31	9	50
Samtals vegur 937					19,24				190
938	01	Múlavegur syðri	Skriðdalsvegur (937)	Hjarðarhlíð	5,98	10	23	3	22
939	01	Axarvegur	Hringvegur (1-t8)	Ódáðavatsvegur	8,68	77	179	8	244
939	02	Axarvegur	Ódáðavatsvegur	Hringvegur (1-u5)	10,04	81	184	9	297
Samtals vegur 939					18,72				541
941	01	Flugvallarvegur Egilsstöðum	Hringvegur (1-t3)	Flugvöllur	0,55	541	662	511	109
943	01	Hjaltastaðarvegur	Borgarfjarðarvegur (94)	Sandbrekka	10,28	16	24	9	60
944	01	Lagarfossvegur	Borgarfjarðarvegur (94)	hlið	8,04	33	63	14	97
944	02	Lagarfossvegur	hlið	Hróarstunguvegur (925)	1,77	23	41	13	15
Samtals vegur 944					9,81				112
946	01	Hólalandsvegur	Borgarfjarðarvegur (94)	Gilsárvallavegur (9495)	4,64	50	74	29	85
946	02	Hólalandsvegur	Gilsárvallavegur (9495)	Hvannstóð	2,91	35	52	20	37

Umferðartölur 2008

Vegnr	Kaflnr	Vegheiti	Heiti upphafspunkts	Heiti endapunkts	Lengd	ÁDU	SDU	VDU	Eknir þ. km
Samtals vegur 946					7,55				122
F946	03	Loðmundarfjarðarvegur	Hvannstóð	Klyppstaður	27,40	7	20	1	70
947	01	Desjarmýrarvegur	Borgarfjörður, n. við Ós	Desjarmýri	2,18	92	157	53	73
948	01	Gilsárteigsvegur	Borgarfjarðarvegur (94)	Gilsárteigur 1	1,99	16	24	9	12
949	01	Þrándarstaðavegur	Borgarfjarðarvegur (94)	Þrep	1,12	16	24	9	7
951	01	Vestdalseyrarvegur	Seyðisfjörður, Ránargata	Verksmiðja Ísbjarnarins	0,68	693	779	632	172
951	02	Vestdalseyrarvegur	Verksmiðja Ísbjarnarins	Vestdalseyri	2,38	69	120	44	60
951	03	Vestdalseyrarvegur	Vestdalseyri	Dvergasteinsvegur (9504)	2,38	21	35	13	18
Samtals vegur 951					5,44				250
952	01	Hánefsstaðavegur	Seyðisfjarðarvegur (93-05)	Seyðisfjarðarvegur (93-07)	0,45	5774	6440	5228	948
953	01	Mjóafjarðarvegur	Norðfjarðarvegur (92)	Háheiði	11,27	16	44	2	66
953	02	Mjóafjarðarvegur	Háheiði	Fjörður (bær)	8,47	16	44	2	49
953	03	Mjóafjarðarvegur	Fjörður (bær)	Brekkuvegur (9509)	12,19	28	72	3	125
Samtals vegur 953					31,93				240
954	02	Helgustaðavegur	Mjóeyri	Stóra Breiðavík	9,80	29	54	14	104
955	01	Vattarnesvegur	Suðurfjarðavegur (96)	Eyri	10,44	33	72	10	126
955	02	Vattarnesvegur	Eyri	Hafranes	9,66	33	72	10	116
955	03	Vattarnesvegur	Hafranes	Vattarnesvegur 2 (9567)	8,99	29	61	9	95
955	04	Vattarnesvegur	Vattarnesvegur 2 (9567)	Kolfreyjustaðarvegur (9569)	6,94	24	52	7	61
955	05	Vattarnesvegur	Kolfreyjustaðarvegur (9569)	Búðir, Skólavegur e. endi	9,79	38	82	11	136
955	06	Vattarnesvegur	Búðir, Skólavegur e. endi	Búðir, Skólavegur v. endi	2,07	925	1170	726	699
955	07	Vattarnesvegur	Búðir, Skólavegur v. endi	Suðurfjarðarvegur (96)	1,01	372	492	302	137
Samtals vegur 955					48,90				1.370

Umferðartölur 2008

Vegnr	Kaflnr	Vegheiti	Heiti upphafspunkts	Heiti endapunkts	Lengd	ÁDU	SDU	VDU	Eknir þ. km
958	01	Vöðlavíkurvegur	Helgustaðavegur (954)	Vöðlavík	13,00	7	18	1	33
F959	01	Viðfjarðarvegur	Vöðlavíkurvegur (958) á Víkurheiði	Viðfjörður	7,61	3	8	0	8
962	01	Norðurdalsvegur í Breiðdal	Hringvegur (1-u0)	Þorvaldsstaðir	12,62	36	51	29	166
964	01	Breiðdalsvegur	Hringvegur (1-u0)	Suðurbyggðarvegur (966)	2,26	29	42	23	24
964	02	Breiðdalsvegur	Suðurbyggðarvegur (966)	Hringvegur (1-u1)	6,57	27	41	20	65
Samtals vegur 964					8,83				89
966	01	Suðurbyggðarvegur	Hringvegur (1-t9)	Randversstaðavegur (9631)	6,79	12	17	9	30
966	02	Suðurbyggðarvegur	Randversstaðavegur (9631)	Breiðdalsvegur (964)	7,10	20	27	14	52
Samtals vegur 966					13,89				82
F980	01	Kollumúlavegur	Hringvegur (1-v4)	Illikambur	24,81	4	8	0	38
981	01	Almannaskarðsvegur	Hringvegur (1-v5)	Almannaskarð, bílastæði	1,20	16	32	3	7
982	01	Flugvallarvegur Hornafirði	Hringvegur (1-v7)	Flugvöllur	0,71	148	205	117	38
983	01	Miðfellsvegur	Hoffellsvegur (984)	Miðfell	1,17	8	13	5	3
984	01	Hoffellsvegur	Hringvegur (1-v9)	Hoffell 1	3,47	18	28	11	23
F985	01	Jökulvegur	Hringvegur (1-x0)	Skíðaskáli við Skálafellsjökul	16,08	18	49	3	106
998	01	Skaftafellsvegur	Hringvegur (1-y0)	Þjónustumiðstöð	1,86	244	689	14	166
2027	01	Hrunavegur	Hringvegur (1-a3)	Hruni 2	2,72	22	35	8	22
2050	01	Fossvegur	Hringvegur (1)	Foss 2b	0,04	36	66	13	1

Umferðartölur 2008

Vegnr	Kaflnr	Vegheiti	Heiti upphafspunkts	Heiti endapunkts	Lengd	ÁDU	SDU	VDU	Eknir þ. km
2075	01	Hörgslandsvegur	Hringvegur (1-a4)	Hörgsland 1	0,14	24	42	9	1
2120	01	Giljavegur	Hringvegur (1-b4)	Giljur 1	0,24	41	70	21	4
2137	01	Langholtsvegur	Meðallandsvegur (204)	Langholt	0,12	4	5	2	0
2140	01	Brekknavegur	Hringvegur (1-b4)	Brekkur 1	0,75	31	52	16	8
2160	01	Hvolavegur	Hringvegur (1-b5)	Suður-Hvoll	2,84	41	70	21	43
2283	01	Framnesvegur	Hringvegur (1)	Framnes	0,20	5	6	3	0
2420	01	Skógavegur	Hringvegur (1-b6)	Skógafossvegur (2440)	0,50	182	219	149	33
2420	02	Skógavegur	Skógafossvegur (2440)	Byggðasafn Skógum	0,87	113	136	93	36
			Samtals vegur 2420		1,37				69
2433	01	Grenstangavegur	Bakkavegur (253)	Hólmabæjavegur (251)	4,48	59	100	33	96
2440	01	Skógafossvegur	Skógavegur (2420)	Bílastæði við tjaldsvæði	0,86	69	83	56	22
2470	01	Krossvegur	Bakkavegur (253)	Kross	3,26	30	44	26	36
2480	01	Seljalandsvegur	Hringvegur (1-b8)	Hringvegur (1)	0,35	24	42	9	3
2520	01	Skíðbakkavegur	Bakkavegur (253)	Skíðbakki 2	0,31	15	26	4	2
2530	01	Skeggjastaðavegur	Landeyjavegur (252)	Skeggjastaðir	0,56	15	26	4	3
2540	01	Fíflholtshverfisvegur	Akureyjarvegur (255)	Hátún	2,35	22	35	8	19
2560	01	Eyjarvegur	Hringvegur (1)	Stífla	1,14	15	26	4	6
2570	01	Akureyjarkirkjuvegur	Akureyjarvegur (255)	Akurey 2	0,42	22	35	8	3

Umferðartölur 2008

Vegnr	Kaflnr	Vegheiti	Heiti upphafspunkts	Heiti endapunkts	Lengd	ÁDU	SDU	VDU	Eknir þ. km
2615	01	Torfastaðavegur	Fljótshlíðarvegur (261)	Torfastaðir 6	0,40	24	42	9	4
2625	01	Lambeyjarvegur	Fljótshlíðarvegur (261)	Sámsstaðabakki	1,82	24	42	9	16
2645	01	Kirkjulækjarvegur	Fljótshlíðarvegur (261)	Kirkjulækjarkot	0,95	28	52	11	10
2655	01	Vatnsdalsvegur	Fljótshlíðarvegur (261)	Vatnsdalur	5,13	36	66	13	67
2675	01	Lynghagavegur	Hvolsvöllur, Króktún	Lynghagi	1,96	30	55	11	21
2699	01	Ártúnsvegur	Landeyjavegur (252)	Ártún	4,42	15	26	4	24
2701	01	Bakkakotsvegur	Ártúnsvegur (2699)	Bakkakot #3	0,18	12	16	8	1
2715	01	Gunnarsholtsvegur	Akurhólsvegur (2725)	Starfsmannabústaðir	0,62	309	370	253	70
2725	01	Akurhólsvegur	Rangárvallavegur (264)	Akurhóll 3	1,39	195	244	151	99
2735	01	Helluvaðsvegur	Hella, efsta hús, efri gafl	Helluvað 4	0,60	30	55	11	7
2755	01	Hellatúnsvegur	Ásvegur (275)	Hellatún 1 og 2	0,62	22	35	8	5
2765	01	Háarimavegur	Þykkvabæjarvegur (25-03)	Háirimi 2	0,10	24	42	9	1
2784	01	Flagbjarnarholtsvegur 1	Landvegur (26)	Vörður	2,63	22	35	8	21
2820	01	Laugalandsvegur	Landvegur (26)	Nefsholt	0,65	47	86	16	11
2840	01	Þverlækjarvegur	Hagabraut (286)	Þverlækur	2,33	15	26	4	13
2852	01	Skeiðvallavegur	Landvegur (26)	Skeiðvellir	0,33	5	6	3	1
2860	01	Hjallanesvegur	Landvegur (26)	Hjallanes 1	1,56	15	26	4	9
2880	01	Laugavegur	Landvegur (26)	Vindás	2,50	22	35	8	20

Umferðartölur 2008

Vegnr	Kaflar	Vegheiti	Heiti upphafspunkts	Heiti endapunkts	Lengd	ÁDU	SDU	VDU	Eknir þ. km
2930	01	Króksvegur	Hringvegur (1-c8)	Krókur	2,80	15	19	12	15
2933	01	Lækjartúnsvegur	Kálfholtsvegur (288)	Lækjartún 1	0,26	24	42	9	2
2995	01	Háfsvegur	Þykkvibær, Vesturholt	Háfur 1	6,35	25	31	17	58
3020	01	Laugardælavegur	Hringvegur (1-d2)	Laugardælir	0,93	32	47	17	11
3040	01	Ármótavegur	Langholtsvegur (318)	Stóra-Ármót 2	2,53	26	36	15	24
3059	01	Skipavegur	Gaulverjabæjarvegur (33)	Hraunhlaða	1,33	20	24	17	10
3060	01	Forsætisvegur	Villingaholtsvegur (305)	Villingaholtsvegur (305)	0,48	15	21	6	3
3091	01	Ljónsstaðavegur	Votmúlavegur (310)	Ljónsstaðir	0,43	22	30	11	3
3110	01	Tjarnarbyggðarvegur	Eyrbakkavegur (34)	Norðurbraut	0,33	20	25	18	2
3115	01	Arnarhólsvegur	Gaulverjabæjarvegur (33)	Arnarhóll	1,79	22	30	11	14
3130	01	Holtshólavegur	Holtshólavegur (314)	Holt 3	0,11	22	30	11	1
3136	01	Hryggjarvegur	Ölvisholtsvegur (303)	Hryggur 2	0,53	15	21	6	3
3145	01	Grundarvegur	Gaulverjabæjarvegur (33)	Eystri-Grund	0,13	15	21	6	1
3160	01	Baugstaðavegur	Gaulverjabæjarvegur (33)	Baugstaðir 2	0,23	15	21	6	1
3175	01	Lækjamótavegur	Votmúlavegur (310)	Lækjamót	0,36	22	30	11	3
3220	01	Reykjavegur Skeiðum	Skálholtsvegur (31)	Reykir 2	0,35	15	21	6	2
3240	01	Ósabakkavegur	Skálholtsvegur (31)	Ósabakki 3	0,12	15	21	6	1

Umferðartölur 2008

Vegnr	Kaflnr	Vegheiti	Heiti upphafspunkts	Heiti endapunkts	Lengd	ÁDU	SDU	VDU	Eknir þ. km
3260	01	Hlemmiskeiðsvegur	Skeiðavegur (30)	Hlemmiskeið 1	0,58	15	21	6	3
3270	01	Kálfhólsvegur	Skeiðháholtsvegur (321)	Sléttaból	1,13	13	19	5	5
3275	01	Blesastaðavegur	Skeiðavegur (30)	Blesastaðir 3	0,90	15	21	6	5
3304	01	Breiðanesvegur	Skeiðavegur (30)	Breiðanes	0,83	15	21	6	5
3307	01	Sandlækjarkotsvegur	Skeiðavegur (30)	Klettur	0,34	15	21	6	2
3312	01	Skarðsvegur	Hrunamannavegur (30)	Skarð 1	1,26	15	21	6	7
3315	01	Þrándarholtsvegur	Þjórsárdalsvegur (32)	Þrándarholt 4	0,34	15	21	6	2
3320	01	Hlíðarvegur	Hælsvegur (326)	Hlíð 1	2,96	15	21	6	16
3321	01	Hamragerðisvegur	Heiðarbraut (3357)	Hamragerði 2	0,27	15	21	6	1
3330	01	Knarrarholtsvegur	Þjórsárdalsvegur (32)	Knarrarholt	0,98	15	21	6	5
3335	01	Háholtsvegur	Hælsvegur (326)	Háholt	2,65	13	19	5	13
3339	01	Stóra-Núpsvegur	Stóra-Núpsvegur (328)	Stóra-Núpskirkja	0,49	22	30	11	4
3342	01	Ásólfssstaðavegur	Þjórsárdalsvegur (32)	Ásólfssstaðir 1a_S	1,04	22	30	11	8
3346	01	Melhagavegur	Þjórsárdalsvegur (32)	Hagi 2	0,31	15	21	6	2
3357	01	Heiðarbraut	Þjórsárdalsvegur (32)	Gnúpverjavegur (325)	0,45	22	30	11	4
3361	01	Hjálparvegur	Þjórsárdalsvegur (32)	Hjálparfoss, bílastæði	0,99	13	19	5	5
3365	01	Búrfellsvegur eystri	Þjórsárdalsvegur (32)	Eiríksbúð	0,65	97	117	80	23
3405	01	Grafarbakkevegur	Hrunavegur (344)	Grafarbakki 2	0,61	32	47	17	7

Umferðartölur 2008

Vegnr	Kaflnr	Vegheiti	Heiti upphafspunkts	Heiti endapunkts	Lengd	ÁDU	SDU	VDU	Eknir þ. km
3425	01	Hrepphólavegur	Hrunamannavegur (30)	Ásgerði	0,42	22	30	6	3
3435	01	Hvammisvegur eystri	Hrunamannavegur (30)	Hvammur 2	1,06	52	73	24	20
3445	01	Hvítárholtisvegur	Hrunamannavegur (30)	Hvítárholt	3,34	318	472	205	388
3450	01	Selsvegur	Hvítárholtisvegur (3445)	Syðra-Sel 1	0,50	176	260	112	32
3455	01	Miðfellsvegur	Hrunamannavegur (30)	Miðfell 4a	0,84	32	47	17	10
3465	01	Laugavegur	Hrunavegur (344)	Laugar	2,83	22	30	11	23
3475	01	Unnarholtisvegur	Auðsholtisvegur (340)	Unnarholtskot	0,48	22	30	11	4
3485	01	Birtingaholtisvegur	Auðsholtisvegur (340)	Birtingaholt 1a	0,26	22	30	11	2
3495	01	Hrafnkelsstaðavegur	Langholtisvegur (341)	Hrafnkelsstaðir 1	0,77	22	30	11	6
3530	01	Helgastaðavegur	Skálholtisvegur (31)	Helgastaðir 2	0,62	22	30	11	5
3540	01	Skálholtsstaðarvegur	Skálholtisvegur (31)	Skálholt prestsetur	0,45	39	56	18	6
3550	01	Hrosshagavegur	Biskupstungnabraut (35)	Hrosshagi 1	1,29	15	21	6	7
3590	01	Syðri-Reykjavegur	Reykjavegur (355)	Brún	0,34	20	26	11	2
3612	01	Vatnsleysuvegur	Tjarnarvegur (356)	Vatnsleysa 3	0,10	15	21	6	1
3616	01	Tjarnarvegur	Tjarnarvegur (356)	Tjörn	0,25	15	21	6	1
3630	01	Hagavegur	Biskupstungnabraut (35)	Hagi #2	6,12	15	21	6	34
3660	01	Efribrúarvegur	Þingvallavegur (36)	Efri-Brú	0,89	39	56	18	13

Umferðartölur 2008

Vegnr	Kaflnr	Vegheiti	Heiti upphafspunkts	Heiti endapunkts	Lengd	ÁDU	SDU	VDU	Eknir þ. km
3669	01	Brattholtsvegur	Biskupstungnabraut (35)	Brattholt #2	1,22	22	41	14	10
3710	01	Árbæjarvegur vestri	Hringvegur (1-d5)	Hátún	0,44	39	56	18	6
3720	01	Hlíðardalsskólavegur	Suðurstrandarvegur (427)	Skólastjórabústaður	0,56	26	36	15	5
3730	01	Hraunsvegur	Þorlákshafnarvegur (38)	Hraun 2	1,56	22	30	11	13
3740	01	Bæjarhverfisvegur	Þorlákshafnarvegur (38)	Þúfa	1,91	22	30	11	15
3741	01	Efsta-Dalsvegur	Laugarvatnsvegur (37)	Efsti-Dalur 2	0,59	15	21	6	3
3747	01	Miðengisvegur	Biskupstungnabraut (35)	Miðengi	1,90	15	21	6	10
3753	01	Borgarbraut	Biskupstungnabraut (35)	Leikskóli	0,33	52	73	24	6
3760	01	Hvolsvegur	Hringvegur (1-d6)	Hvoll 2	0,65	22	30	11	5
3765	01	Stærribæjarvegur	Sólheimavegur (354)	Stærribær 1	2,38	15	21	6	13
3766	01	Selholtsvegur	Sólheimavegur (354)	Selholt	0,30	5	6	3	1
3767	01	Eyvíkurvegur	Sólheimavegur (354)	Eyvík 2	0,14	22	30	11	1
3770	01	Þórustaðvegur	Hringvegur (1-d6)	Þórustaðir 2	1,38	15	21	6	8
3771	01	Ormsstaðvegur	Sólheimavegur (354)	Ártangi	0,58	15	21	6	3
3774	01	Sólheimavegur 1	Sólheimavegur (354)	Selhamar, vegamót	0,32	52	73	24	6
3790	01	Bakkavegur	Þorlákshafnarvegur (38)	Bakki 2	1,19	22	30	11	10
3814	01	Ljósafossskólavegur	Efribrúarvegur (3660)	Brúarás 2	0,18	22	30	11	1
3832	01	Heiðarásvegur	Þingvallavegur (36)	Heiðarás	0,10	5	6	3	0

Umferðartölur 2008

Vegnr	Kaflnr	Vegheiti	Heiti upphafspunkts	Heiti endapunkts	Lengd	ÁDU	SDU	VDU	Eknir þ. km
3834	01	Haksvegur	Þingvallavegur (36)	Fróðleiksveita Þingvöllum	0,74	32	47	17	9
3915	01	Kirkjuferjuvegur	Hringvegur (1-d6)	Kirkjuferja	2,11	15	21	6	12
3937	01	Vallavegur	Hringvegur (1-d6)	Grásteinn	0,50	39	56	18	7
3939	01	Brúarhvammsvegur	Hveragerði, Reykjamörk	Breiðahvammur	0,35	59	56	65	8
3973	01	Lækjarvegur	Þorlákshafnarvegur (38)	Lækur	0,20	15	21	6	1
4111	01	Hólabrekkuvegur	Garðskagavegur (45)	Hólabrekka	1,69	40	50	35	25
4225	01	Brunnastaðavegur	Vatnsleysustrandarvegur (420)	Neðri-Brunnastaðir	0,39	10	18	5	1
4305	01	Hvassahraunsvegur	Reykjanesbraut	Hvassahraun 22	1,70	14	20	8	9
4307	01	Stóru-Vatnsleysuvegur	Vatnsleysustrandarvegur (420)	Stóra-Vatnsleysa	0,98	14	20	8	5
4364	01	Sunnuhvolsvegur	Vatnsleysustrandarvegur (420)	Sunnuhvoll	0,23	12	21	5	1
4365	01	Hrafnhólavegur	Þingvallavegur (36)	Skeggjastaðir	2,16	10	18	5	8
4510	01	Varmadalsvegur	Hringvegur (1-f5)	Varmidalur 1	0,76	10	18	5	3
4520	01	Leiruvegur	Hringvegur (1-f5)	Leirur	1,28	10	18	5	5
4530	01	Norðurgrafarvegur	Hringvegur (1-f5)	Kistufell, safnaðarheimili Bahá'í	3,45	10	18	5	13
4540	01	Víðinesvegur	Hringvegur (1-f5)	Víðines	4,24	285	316	243	441
4550	01	Kollafjarðarvegur	Hringvegur (1) í Kollafirði	Arnarhóll	1,07	16	23	6	6
4560	01	Esjuvegur	Hringvegur (1-f5) við Kirkjuland	Hringvegur (1-f5) við Skrauthóla	1,94	71	78	62	50

Umferðartölur 2008

Vegnr	Kaflnr	Vegheiti	Heiti upphafspunkts	Heiti endapunkts	Lengd	ÁDU	SDU	VDU	Eknir þ. km
4580	01	Arnarholtsvegur	Brautarholtsvegur (458)	Arnarholt	0,46	16	23	6	3
4650	01	Neðri-Hálsvegur	Hvalfjarðarvegur (47)	Neðri-Háls	0,23	8	15	4	1
4730	01	Lykkjuvegur	Brautarholtsvegur (458)	Lykkja 1	0,10	16	23	6	1
4824	01	Þorláksstaðavegur	Meðalfellsvegur (461)	Þorláksstaðir	4,41	21	36	8	34
4827	01	Káranesvegur	Þorláksstaðavegur (4824)	Káranes	0,88	13	23	5	4
5014	01	Hlíðarbæjarvegur	Hvalfjarðarvegur (47)	Hlíðarbær	0,40	17	24	11	2
5033	01	Hagamelsvegur	Hringvegur (1-g2)	Lækjarmelur	0,46	56	73	43	9
5041	01	Grafarvegur	Hringvegur (1-g1)	Gröf 1	0,30	17	23	14	2
5064	01	Leirárgarðavegur	Leirársveitarvegur (504)	Vestri-Leirárgarðar 2	0,72	17	23	14	4
5065	01	Heiðarskólavegur	Leirársveitarvegur (504)	Heiðarskóli	0,72	28	38	22	7
5113	01	Andakílsárviðjúnarvegur	Skorradalsvegur (508)	Virkjun	1,26	28	44	11	13
5120	01	Bæjarvegur	Bæjarsveitarvegur (513)	Nýibær 1 og 2	0,30	34	44	26	4
5137	01	Steinahlíðarvegur	Uxahryggjavegur (52)	Steinahlíð	0,27	5	6	3	0
5150	01	Auðsstaðavegur	Reykðælavegur (517)	Auðsstaðir	5,16	16	27	6	30
5164	11	Brekkuhvammsvegur	Borgarfjarðarbraut (50)	Brekkuhvammur	0,36	5	6	3	1
5178	01	Reykholtsgvegur	Hálsasveitarvegur (518)	Reykholt	0,40	207	230	195	30
5190	01	Hýrumelsvegur	Hálsasveitarvegur (518)	Hýrumelur	0,70	23	38	6	6
5231	01	Sigmundarstaðavegur	Þverárhlíðarvegur (522)	Sigmundarstaðir	4,23	13	16	8	20

Umferðartölur 2008

Vegnr	Kaflnr	Vegheiti	Heiti upphafspunkts	Heiti endapunkts	Lengd	ÁDU	SDU	VDU	Eknir þ. km
5240	01	Bifrastarvegur	Hringvegur (1)	Íbúðarhverfi	0,18	390	422	356	26
5242	01	Svartagilsvegur	Norðurárdalsvegur (528)	Svartagil	1,53	60	100	30	34
5250	01	Kaðalstaðavegur	Borgarfjarðarbraut (50)	Neðra-Nes	5,40	16	27	6	32
5315	01	Heggstaðavegur	Borgarfjarðarbraut (50)	Heggsstaðir	1,55	16	27	6	9
5316	01	Miðbæjarvegur	Ferjubakkavegur (530)	Ferjubakki 2	0,82	17	23	14	5
5317	01	Grímarsstaðavegur	Hvítárvallavegur (510)	Hvanneyrarvegur (511)	5,01	53	84	34	97
5336	01	Ánabrekkuvegur	Snæfellsnesvegur (54)	Ánabrekka	2,87	17	23	14	18
5350	01	Stóra-Fjallsvegur	Hringvegur (1-g9)	Stóra-Fjall 2	4,56	22	34	6	37
5375	01	Álftártunguvegur	Snæfellsnesvegur (54)	Álftártungukirkja	2,83	16	21	12	17
5630	01	Kolbeinsstaðavegur	Snæfellsnesvegur (54)	Heydalsvegur (55)	1,64	28	44	11	17
5660	01	Miðhraunsvegur	Snæfellsnesvegur (54)	Miðhraun 1	1,83	23	38	6	15
5710	01	Arnarstapavegur	Útnesvegur (574)	Staðarbakki	1,37	70	111	27	35
5730	01	Hellnavegur	Útnesvegur (574)	Akrar	2,73	55	90	19	55
5750	01	Kvíabryggjuvegur	Snæfellsnesvegur (54)	Kvíabryggja	2,26	34	57	12	28
5917	01	Stóru-Tunguvegur	Klofningsvegur (590)	Stóra-Tunga	3,07	8	10	5	9
6009	01	Króksfjarðarnesvegur	Vestfjarðavegur (60-21)	Króksfjarðarnes	0,86	36	60	12	11
6020	01	Gautsdalsvegur	Vestfjarðavegur (60-23)	Gautsdalur	2,25	23	37	8	19

Umferðartölur 2008

Vegnr	Kaflnr	Vegheiti	Heiti upphafspunkts	Heiti endapunkts	Lengd	ÁDU	SDU	VDU	Eknir þ. km
6305	01	Engidalsvegur	Djúpvegur (61)	Efri-Engidalur	2,80	60	75	50	61
7020	01	Reykjaskólavegur	Hringvegur (1-k3)	Byggðasafn	1,08	38	61	17	15
7040	01	Mýravegur	Heggstaðanesvegur (702)	Mýrar 2	0,33	16	25	7	2
7060	01	Staðarbakkavegur	Miðfjarðarvegur (704)	Staðarbakkakirkja	1,01	16	25	7	6
7080	01	Laugarbakkaskólavegur	Miðfjarðarvegur (704)	Laugarbakkaskóli	0,37	32	53	11	4
7125	01	Króksvegur	Fitjavegur (714)	Kambhóll	4,19	16	25	7	24
7175	01	Hrappsstaðavegur	Víðidalsvegur (715)	Kolugil	2,28	19	30	8	16
7185	01	Þorkelshólsvegur	Hringvegur (1-k7)	Þorkelshóll 2	1,69	16	25	7	10
7250	01	Holtavegur	Hringvegur (1-k9)	Efra-Holt	1,34	16	25	7	8
7350	01	Steinárvegur	Svartárdalsvegur (734)	Steiná 2 og 3	0,35	20	33	8	3
7420	01	Ásholtsvegur	Skagaströnd, Bankastræti	Ásholt	0,67	32	53	11	8
7425	01	Brekknavegur	Skagavegur (745)	Hróarsstaðir	1,91	16	25	7	11
7450	01	Neðribyggðarvegur á Skaga	Skagavegur (745) við Skagasel	Hvalnes	0,89	16	25	7	5
7475	01	Sjávarborgarvegur	Sauðárkróksbraut (75)	Sjávarborg 1	1,52	20	33	8	11
7515	01	Reykjaborgarvegur	Skagafjarðarvegur (752)	Reykjaborg	0,16	24	42	11	1
7575	01	Merkigarðsvegur	Héraðsdalsvegur (754)	Merkigarður	2,04	20	33	8	15
7595	01	Stóruakravegur	Hringvegur (1-m8)	Brekkukot	2,02	20	33	8	15
7620	01	Húsabakkavegur	Sauðárkróksbraut (75)	Ytri-Húsabakki	7,21	20	33	8	53

Umferðartölur 2008

Vegnr	Kaflnr	Vegheiti	Heiti upphafspunkts	Heiti endapunkts	Lengd	ÁDU	SDU	VDU	Eknir þ. km
7630	01	Geldingaholtsvegur	Sauðárkróksbraut (75)	Holtskot	1,89	20	33	8	14
7650	01	Djúpadalsvegur	Siglufjarðarvegur (76)	Djúpidalur	3,50	20	33	8	26
7681	01	Víðimýrarvegur	Hringvegur (1-m5)	Víðidalur	1,38	51	83	21	26
7750	01	Sleitustaðavegur	Siglufjarðarvegur (76)	Sleitustaðir	0,49	20	33	8	4
7794	01	Neðra-Ásvegur	Ásavegur (769)	Neðri-Ás 1	0,53	16	25	7	3
7813	01	Stafnshólsvegur	Siglufjarðarvegur hjá Gröf (76)	Stafnshóll	3,00	5	6	3	5
7822	01	Skuggabjargavegur	Deildardalsvegur (781)	Skuggabjörg	0,85	5	6	3	2
7838	01	Vogavegur	Siglufjarðarvegur (76)	Vogar	2,65	25	31	21	24
7875	01	Flókadalsvegur eystri	Siglufjarðarvegur (76)	Stóru-Reykir	3,19	20	33	8	23
8005	01	Grímseyjarvegur	Hafnarsvæði ferjubryggja	Flugvöllur	1,30	16	27	12	8
8009	01	Brekkuselsvegur	Mímisvegur/Böggvisbraut	Skíðasvæði, Böggvisstaðafjall	0,81	113	56	180	33
8010	01	Hæringsstaðavegur	Svarfaðardalsvegur (805)	Búrfell	1,36	18	30	8	9
8110	01	Lækjarbakkavegur	Möðruvallavegur (813)	Möðruvellir 1	0,11	28	42	12	1
8120	01	Dunhagavegur	Hörgárdalsvegur (815)	Dunhagi	0,38	18	30	8	2
8140	01	Auðnavegur	Hringvegur (1-p3)	Auðnir 1 og 2	0,63	18	30	8	4
8160	01	Eyrarvíkurvegur	Dagverðareyrarvegur (816)	Dagverðarvík	1,11	18	30	8	7
8170	01	Skjaldarvíkurvegur	Dagverðareyrarvegur (816)	Skjaldarvík	0,66	32	49	15	8

Umferðartölur 2008

Vegnr	Kaflnr	Vegheiti	Heiti upphafspunkts	Heiti endapunkts	Lengd	ÁDU	SDU	VDU	Eknir þ. km
8210	01	Leifsstaðavegur	Knarrarbergsvegur (8490)	Króksstaðir	0,81	28	42	12	8
8220	01	Brekkuvegur	Eyjafjarðarbraut eystri (829)	Brekka	1,27	28	42	12	13
8230	01	Garðsárvegur	Eyjafjarðarbraut eystri (829)	Garðsá	2,43	28	42	12	25
8240	01	Ytra-Laugalandsvegur	Eyjafjarðarbraut eystri (829)	Ytra-Laugaland	0,31	40	65	15	5
8243	01	Þelamerkurvegur	Hringvegur (1-p3) við Bægisá	Hringvegur (1-p4) við Fossá	4,42	32	49	15	52
8315	01	Halllandsvegur	Veigastaðavegur (828)	Hallland 1	0,42	18	30	8	3
8325	01	Mógilsvegur	Hringvegur (1-q1)	Mógil 1	0,38	18	30	8	2
8335	01	Geldingsárvegur	Hringvegur (1-q1)	Geldingsá	1,05	28	42	12	11
8365	01	Vaglavegur	Vaglaskógarvegur (836)	Vaglar 2	1,56	40	65	15	23
8370	01	Villingadalsvegur	Eyjafjarðarbraut vestri (821)	Villingadalur	2,17	28	42	12	22
8420	01	Birkimelsvegur	Hringvegur (1)	Birkimelur	0,16	18	30	8	1
8440	01	Granastaðavegur	Út-Kinnarvegur (851)	Granastaðir	0,08	18	30	8	1
8460	01	Lundarbrekkuvegur 1	Lundarbrekkuvegur (843)	Lundarbrekka	0,54	18	30	8	4
8480	01	Bjarnarstaðavegur	Lundarbrekkuvegur (843)	Bjarnastaðir	0,48	18	30	8	3
8490	01	Knarrarbergsvegur	Veigastaðavegur (828)	Eyjafjarðarbraut eystri (829)	1,77	28	42	12	18
8505	01	Skriðuvegur	Norð austurvegur (85)	Rauðaskriða 1	1,42	18	30	8	9
8510	01	Hraunkotsvegur	Sandsvegur (852)	Hraunkot #3	0,65	18	30	8	4
8512	01	Sólheimavegur	Hringvegur (1)	Sólheimar 9	0,27	28	42	12	3

Umferðartölur 2008

Vegnr	Kaflnir	Vegheiti	Heiti upphafspunkts	Heiti endapunkts	Lengd	ÁDU	SDU	VDU	Eknir þ. km
8515	01	Árbótarvegur	Norðausturvegur (85)	Árbót	3,36	28	42	12	34
8520	01	Nesvegur	Aðaldalsvegur (845)	Nes, Neskirkja	1,26	18	30	8	8
8525	01	Hafralækjarskólavegur	Aðaldalsvegur (845)	Hafralækjarskóli	0,35	64	103	27	8
8530	01	Hafralækjarvegur	Aðaldalsvegur (845)	Hafralækur	0,89	18	30	8	6
8535	01	Grundargilsvegur	Aðaldalsvegur (845)	Grundargil	0,32	18	30	8	2
8545	01	Hjallavegur	Laugar, Litlu-Laugar	Hjalli	2,12	18	30	8	14
8560	01	Hrísateigsvegur	Kísilvegur (87)	Hrísateigur	0,19	28	42	12	2
8565	01	Hveravallavegur	Kísilvegur (87)	Hveravellir, elstu	0,68	28	42	12	7
8605	01	Héðinshöfðavegur	Norðausturvegur (85)	Héðinshöfði 2b	0,48	28	42	12	5
8610	01	Hallbjarnarstaðavegur	Norðausturvegur (85)	Hallbjarnarstaðir 2	0,38	18	30	8	2
8705	01	Hraunborgarvegur	Hringvegur (1)	Hraunborg	0,15	18	30	8	1
8715	01	Grænavatnsvegur	Mývatnssveitarvegur (848-01)	Grænavatn 4	1,89	25	40	12	17
8720	01	Vogavegur	Mývatnssveitarvegur (848-02)	Vogar	0,20	48	76	20	4
8730	01	Grímsstaðavegur	Hringvegur (1-r0)	Grímsstaðir 1	0,50	32	49	15	6
8755	01	Vestursandsvegur	Norðausturvegur (85)	Keldunes 2	0,49	18	30	8	3
8765	01	Gunnarsstaðavegur	Norðausturvegur (85)	Gunnarsstaðir 2	0,74	28	42	12	8
8770	01	Tunguselsvegur	Norðausturvegur (85)	Tungusel	5,52	18	30	8	36

Umferðartölur 2008

Vegnr	Kaflnr	Vegheiti	Heiti upphafspunkts	Heiti endapunkts	Lengd	ÁDU	SDU	VDU	Eknir þ. km
8815	01	Jarðbaðsvegur	Hringvegur (1-r3)	Baðhús, bílastæði	0,99	50	107	23	18
8816	01	Hverfjallsvegur	Mývatnssveitarvegur (848-02)	Hverfjall, gönguleið	2,49	66	144	20	60
8819	01	Mývatnsheiðarvegur	Hringvegur (1-q9)	Stangarvegur (8819-02)	5,12	30	45	20	56
8819	02	Stangarvegur	Mývatnsheiðarvegur (8819-03)	Stöng 2	0,11	20	25	13	1
8819	03	Mývatnsheiðarvegur	Stangarvegur (8819-02)	Lundarbrekkuvegur (843-02)	18,14	15	26	9	99
Samtals vegur 8819					23,37				156
8843	01	Laxamýrarvegur	Norðausturvegur (85)	Laxamýri	0,33	18	30	8	2
8877	01	Fjallavegur	Norðausturvegur (85)	Fjöll 2	4,33	40	65	15	63
8947	01	Nýhafnarvegur	Norðausturvegur (85)	Nýhöfn	0,83	13	16	8	4
8984	01	Hvammurvegur	Norðausturvegur (85)	Hvammur	1,63	18	30	8	11
9120	01	Torfastaðavegur	Skógavegur (914)	Ljósstaðir 2	2,77	11	19	5	11
9160	01	Refsstaðarvegur	Sunnudalsvegur (919)	Refsstaður #3	0,86	17	25	7	5
9165	01	Svínabakkavegur	Sunnudalsvegur (919)	Hrísar	0,99	17	25	7	6
9225	01	Hnefilsdalsvegur	Jökuldalsvegur eystri (924)	Hnefilsdalur	0,80	11	19	5	3
9275	01	Hallfreðarstaðavegur	Hróarstunguvegur (925)	Hallfreðarstaðir 1	0,34	11	19	5	1
9340	01	Norðurdalsvegur í Fljótsdal	Fljótsdalsvegur (933)	Stöðvarhús	4,06	47	74	29	70
9340	02	Norðurdalsvegur í Fljótsdal	Stöðvarhús	Múlavegur í Fljótsdal (934)	5,95	8	17	4	17
Samtals vegur 9340					10,01				87
9350	01	Geitdalsvegur	Skriðdalsvegur (937)	Geitdalur	5,77	11	19	5	23

Umferðartölur 2008

Vegnr	Kaflnr	Vegheiti	Heiti upphafspunkts	Heiti endapunkts	Lengd	ÁDU	SDU	VDU	Eknir þ. km
9430	01	Finnsstaðavegur	Borgarfjarðarvegur (94)	Finnsstaðir 1	0,61	11	19	5	2
9460	01	Njarðvíkurvegur	Borgarfjarðarvegur (94)	Njarðvík	1,04	11	19	5	4
9572	01	Mjóeyrarvegur	Norðfjarðarvegur (92)	Hafnarsvæði	0,70	100	100	100	26
9617	01	Tóarselsvegur	Norðurdalsvegur í Breiðdal (962)	Tóarsel	1,22	11	19	5	5
9727	01	Þinganesvegur	Hringvegur (1-v6)	Þinganes	1,43	11	19	5	6
9739	01	Dilksnesvegur	Hafnarvegur (99)	Dilksnes	1,08	17	25	7	7
9743	01	Hafnarnesvegur	Hafnarvegur (99)	Hafnarnes	0,43	17	25	7	3
9746	01	Ártúnsvegur	Hringvegur (1-v7)	Ártún	0,89	11	19	5	4
9765	01	Meðalfellsvegur	Hringvegur (1-v8)	Nesjar, Hæðargarður	0,25	17	25	7	2
9811	01	Stórabólsvetur	Hringvegur (1-v9)	Stóraból	1,28	17	25	7	8
9842	01	Borgarhafnarvegur	Hringvegur (1-x1)	Hof 2 Lækjarhús	1,08	17	25	7	7
9853	01	Kálfafellsstaðarvegur	Hringvegur (1-x2)	Kálfafellsstaður	0,45	20	30	9	3
9860	01	Halavegur	Hringvegur (1-x6)	Breiðabólst 4 Hali 1	0,32	11	19	5	1
9868	01	Fagurhólsmýrarvegur	Hringvegur (1-x7)	Fagurhólsmýri 2	0,26	11	19	5	1
9870	01	Hnappavallavegur	Hringvegur (1-x6)	Hnappavellir 1	0,40	17	25	7	2
9882	01	Hofsvegur	Hringvegur (1-x7)	Litla-Hof 2	0,91	29	48	11	10
9887	01	Hofavegur	Hofsvegur (9882)	Hof 4 Hofskot	0,34	11	19	5	1
9892	01	Svínafellsvegur	Hringvegur (1-x9)	Suðurbær	0,72	17	25	7	4

Vegagerðin
Umferðardeild
febrúar 2010